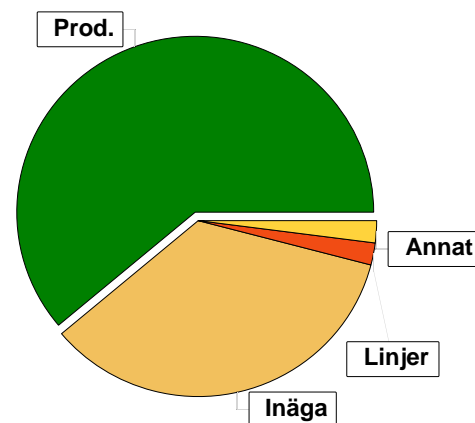


Sammanställning över fastigheten

Arealer

	hektar	%
Produktiv skogsmark	31,0	61
Myr/kärr/mosse	0,0	<1
Berg/Hällmark	0,0	<1
Inäga/åker	17,4	35
Väg och kraftledning (linjeavdrag)	1,2	2
Annat	0,8	2
Summa landareal	50,4	
Vatten	0,0	

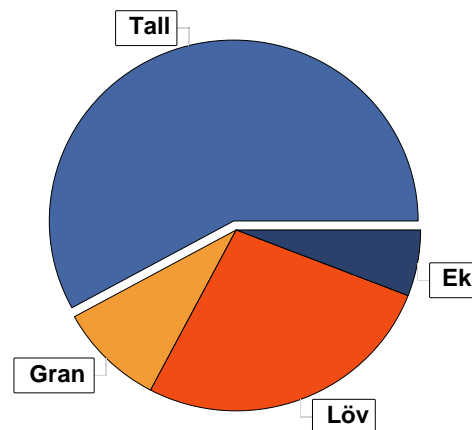


Virkesförråd

	m ³ sk	%
Totalt		
m ³ sk	2118	
Tall	1225	58
Gran	198	9
Löv	572	27
Ek	123	6

Medeltal

m ³ sk per hektar	68
------------------------------	----



Bonitet

Fastighetens medelbonitet är beräknad till	m ³ sk per ha	6,3
--	--------------------------	-----

Tillväxt

Tillväxt för perioden 2017 - 2026 beräknad med hänsyn till föreslagna åtgärder	m ³ sk per år	129
--	--------------------------	-----

Avverkningsförslag

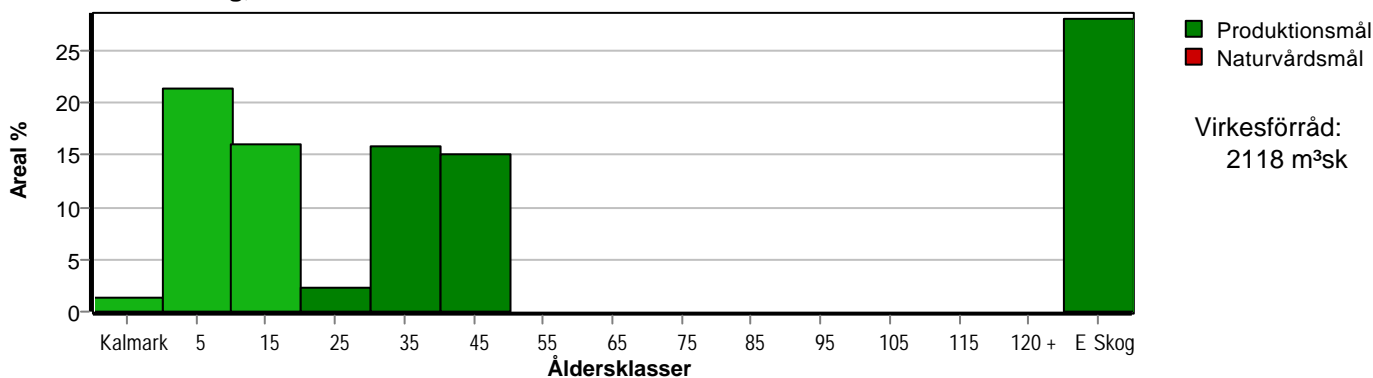
	m ³ sk
Föryngringsavverkning	88
Gallring	393
Totalt under perioden	481

Förväntad tillväxt första växtsäsongen	m ³ sk	142
	m ³ sk per ha	4,6

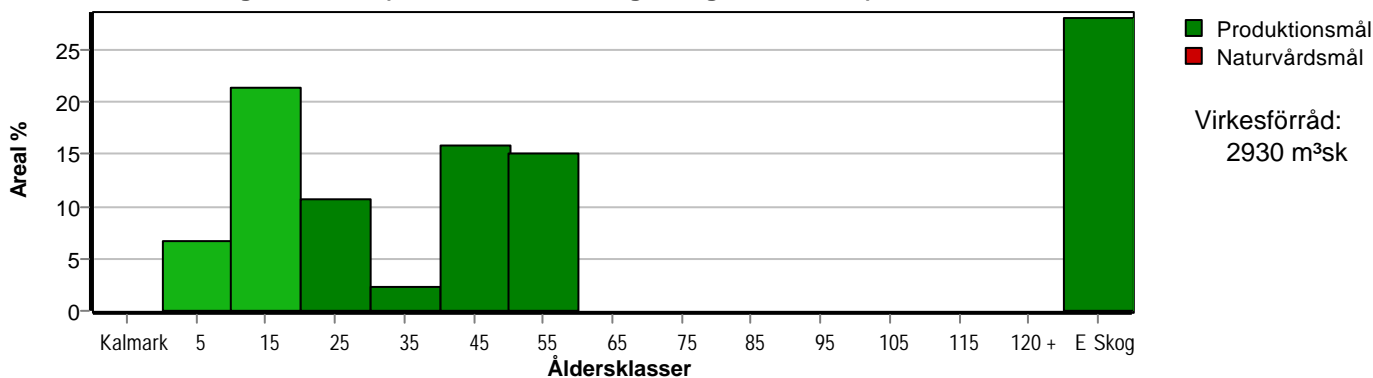
Skogens fördelning på åldersklasser

Åldersklass	Areal		Virkesförråd					
	ha	%	Totalt m ³ sk	m ³ sk /ha	Tall %	Löv %	Gran %	Ek %
Kalmark	0,4	1						
- 9 år	6,6	21	13	2	23	55	22	
10 - 19	5,0	16	149	30	63	23	14	
20 - 29	0,7	2	56	80		100		
30 - 39	4,9	16	686	140	90	10		
40 - 49	4,7	15	614	131	65	24	9	2
50 - 59								
60 - 69								
70 - 79								
80 - 89								
90 - 99								
100 - 109								
110 - 119								
120 +								
Lågproduktkog(E)	8,7	28	539	62	9	48	22	20
ÖF/Skikt	[2,9]		61	21	100			
Summa/Medel	31,0	100	2118	68	58	27	9	6

Arefördelning, aktuell



Arefördelning, om 10 år (förutsatt att föreslagna åtgärder utförs)



Skogens fördelning på huggningsklasser

Huggningsklass	Areal		Virkesförråd					
	ha	%	Totalt m ³ sk	m ³ sk /ha	Tall %	Löv %	Gran %	Ek %
Kalmark K1	0,4	1						
K2	2,9	9	6	2	50	50		
Röjningsskog R1	3,7	12	7	2		60	40	
R2	5,0	16	149	30	63	23	14	
Gallringsskog G1	10,3	33	1356	132	75	20	4	1
G2								
Föryngrings- avverknings- skog S1								
S2								
S3								
Lågproducer- ande skog E1								
E2								
E3	8,7	28	539	62	9	48	22	20
Överstånd/Skikt	[2,9]		61	21	100			
Målklass NS								
Målklass NO								
Summa/Medel	31,0	100	2118	68	58	27	9	6

Kalmark

K1 Obehandlad kalmark

Mark där åtgärd(er) behövs för att erhålla tillfredsställande föryngring.

K2 Behandlad kalmark

Mark som fullständigt behandlats med återväxt-åtgärder men där föryngringen inte säkerställts.

Röjningsskog

R1 Plantskog

Säkerställd föryngring upp till 1,3 m medelhöjd.

R2 Ungskog

Skog som är över 1,3 m och som i utvecklings-hänseende motsvarar röjningsskog.

Gallringsskog

G1 Normal gallringsskog

Skog som är yngre än skyddsåldern (lägsta ålder för föryngringsavverkning).

G2 Äldre gallringsskog

Skog som uppnått skyddsåldern och där nästa lämpliga åtgärd normalt är gallring.

Föryngringsavverkningsskog

S1 Skog som kan föryngringsavverkas

Normalt föreslås ingen avverkningsåtgärd under planperioden.

S2 Skog som är mogen att föryngringsavverkas

Normalt infaller en avverkningsåtgärd under planperioden.

S3 Skog i föryngringsbar ålder

Föryngringsavverkning bör dock inte utföras.

Lågproducerande skog

E1 Restskog

Skog som lämnats efter avverkning eller som uppkommit på grund av skada.

E2 Gles skog

Gles skog eller skog av ett för marken olämpligt trädslag.

E3 Skog av hagmarkskaraktär

Gles skog av hagmarkskaraktär.

Naturvårdsmål NS/NO

NS Naturvårdsmål med skötsel

NO Naturvårdsmål, orört

