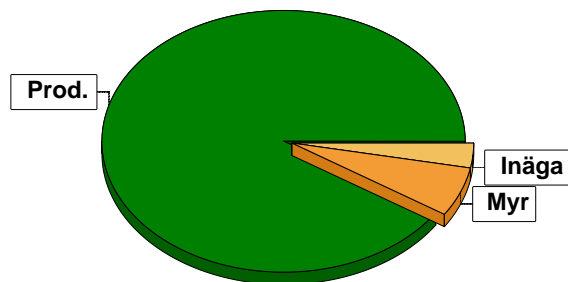


# Sammanställning över fastigheten

## Arealer

	hektar	%
Produktiv skogsmark	113,2	90
Myr/kärr/mosse	7,6	6
Berg/Hällmark	0,0	<1
Inäga/åker	4,4	3
Väg och kraftledning (linjeavdrag)	1,2	1
Annat	0,4	<1

Summa landareal	126,8
Vatten	1,2

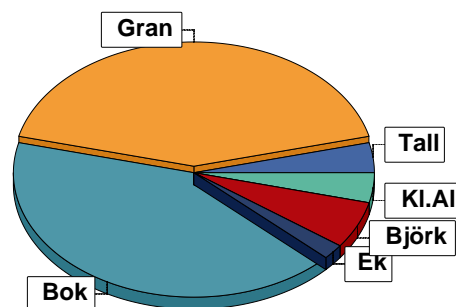


I den produktiva arealen ingår:  
- ädellövskog med 52,1 ha

## Virkesförråd

	m <sup>3</sup> sk	%	ha
<b>Totalt</b>			
<b>Tall</b>	1037	4	7,1
<b>Gran</b>	11777	42	37,9
<b>Bok</b>	12110	42	49,9
<b>Ek</b>	461	2	2,1
<b>Björk</b>	1762	6	11,2
<b>Kl.Al</b>	1010	4	5,0
<b>Medeltal</b>			
<b>m<sup>3</sup>sk per hektar</b>	249		

m<sup>3</sup>sk  
28156



## Bonitet

Fastighetens medelbonitet är beräknad till **m<sup>3</sup>sk per ha** 7,3

## Tillväxt

Tillväxt för perioden 2022-05-15 + 10 år beräknad med hänsyn till föreslagna åtgärder **m<sup>3</sup>sk per år** 718

## Avverkningsförslag

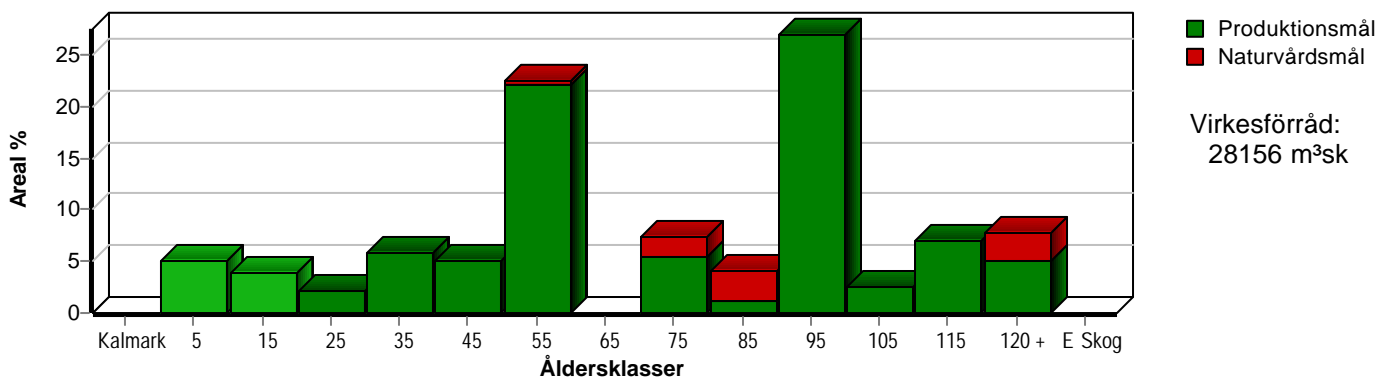
	m <sup>3</sup> sk
Förnygringsavverkning	6124
Gallring	4873
Naturvårdande skötsel	40
<b>Totalt under perioden</b>	<b>11037</b>

Förväntad tillväxt första växtsäsongen **m<sup>3</sup>sk** 855  
**m<sup>3</sup>sk per ha** 7,6

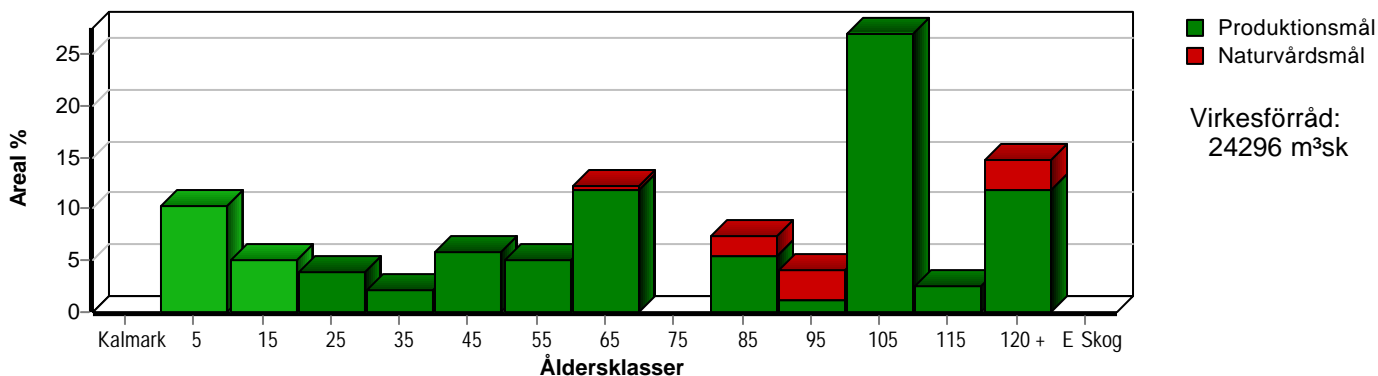
# Skogens fördelning på åldersklasser

Åldersklass	Areal		Virkesförråd							
	ha	%	Totalt m³sk	m³sk /ha	Bok %	Gran %	Björk %	Tall %	KI.AI %	Ek %
<b>Kalmark</b>										
- 9 år	5,7	5	10	2		88	12			
10 - 19	4,4	4	192	44	2	24	73			2
20 - 29	2,4	2	392	163		95			5	
30 - 39	6,5	6	1474	227		94	6			
40 - 49	5,7	5	1874	329	17	77	6			
50 - 59	25,5	23	9743	382		87	7		6	
60 - 69										
70 - 79	8,3	7	1617	195	5	5	42	21	24	3
80 - 89	4,7	4	615	131				100		
90 - 99	30,5	27	6843	224	97		1	1		1
100 - 109	2,9	3	580	200	95					5
110 - 119	7,8	7	2045	262	96					4
120 +	8,8	8	2771	315	90					10
Lågproduktkog(E) ÖF/Skikt										
<b>Summa/Medel</b>	<b>113,2</b>	<b>100</b>	<b>28156</b>	<b>249</b>	<b>43</b>	<b>42</b>	<b>6</b>	<b>4</b>	<b>4</b>	<b>2</b>

Arefördelning, aktuell



Arefördelning, om 10 år (föresatt att föreslagna åtgärder utförs)



Aktuell andel kalkmark och skog yngre än 20 år är 9 % (10,1 ha) och om 10 år (föresatt att föreslagna åtgärder utförs) 15 % (17,3 ha).

# Skogens fördelning på huggningsklasser

Huggningsklass	Areal		Virkesförråd								
	ha	%	Totalt m <sup>3</sup> sk	m <sup>3</sup> sk /ha	Bok %	Gran %	Björk %	Tall %	KI.AI %	Ek %	
<b>Kalmark</b> K1											
K2	4,5	4	4	1		100					
<b>Röjningsskog</b> R1											
R2	5,6	5	198	35	2	26	71				2
<b>Gallringsskog</b> G1	14,7	13	3758	256	9	85	4				
G2	54,3	48	14100	260	54	31	6	4	4		
<b>Förnygrings- avverknings- skog</b> S1	5,7	5	2736	480		100					
S2	19,2	17	5407	282	60	25	9	1	1		4
S3	9,2	8	1953	212	46		3	19	23		10
<b>Lågproducer- ande skog</b> E1											
E2											
E3											
<b>Överstånd/Skikt</b>											
<b>Summa/Medel</b>	113,2	100	28156	249	43	42	6	4	4		2

## Kalmark

- K1 Obehandlad kalmark**  
Mark där åtgärd(er) behövs för att erhålla tillfredsställande förnygring.
- K2 Behandlad kalmark**  
Mark som fullständigt behandlats med återväxt-åtgärder men där förnygringen inte säkerställts.

## Röjningsskog

- R1 Plantskog**  
Säkerställd förnygring upp till 1,3 m medelhöjd.
- R2 Ungskog**  
Skog som är över 1,3 m och som i utvecklings-hänseende motsvarar röjningsskog.

## Gallringsskog

- G1 Normal gallringsskog**  
Skog som är yngre än skyddsåldern (lägsta ålder för förnygringsavverkning).
- G2 Äldre gallringsskog**  
Skog som uppnått skyddsåldern och där nästa lämpliga åtgärd normalt är gallring.

## Förnygringsavverkningsskog

- S1 Skog som kan förnygringsavverkas**  
Normalt föreslås ingen avverkningsåtgärd under planperioden.
- S2 Skog som är mogen att förnygringsavverkas**  
Normalt infaller en avverkningsåtgärd under planperioden.
- S3 Skog i förnygringsbar ålder**  
Förnygringsavverkning bör dock inte utföras.

## Lågproducerande skog

- E1 Restskog**  
Skog som lämnats efter avverkning eller som uppkommit på grund av skada.
- E2 Gles skog**  
Gles skog eller skog av ett för marken olämpligt träslag.
- E3 Skog av hagmarkskaraktär**  
Gles skog av hagmarkskaraktär.

