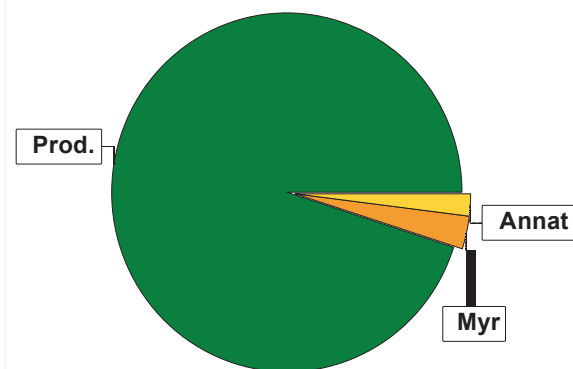


Sammanställning över fastigheten

Arealer

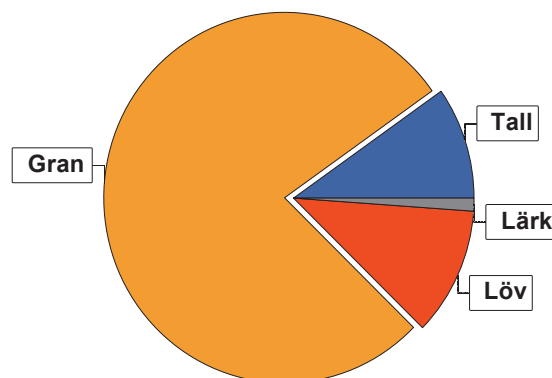
	hektar	%
Produktiv skogsmark	227,1	94
Myr/kärr/mosse	6,8	3
Berg/Hällmark	0,4	<1
Inäga/åker	0,4	<1
Väg och kraftledning (linjeavdrag)	3,2	<1
Annat	3,8	2
<hr/>		
Summa landareal	241,7	
Vatten	17,5	



I den produktiva arealen ingår:
- ädellövskog med 1,1 ha

Virkesförråd

	m ³ sk	%	
Totalt	Tall	4183	10
m³sk	Gran	32531	78
42070	Löv	4771	11
	Ek	88	<1
Medeltal	Asp	17	<1
m³sk per hektar	Lärk	480	1
185			



Bonitet

Fastighetens medelbonitet är beräknad till

m³sk per ha
8,9

Tillväxt

Tillväxt för perioden 2017 - 2026 beräknad med hänsyn till föreslagna åtgärder

m³sk per år
1308

Avverkningsförslag

Förnygringsavverkning

m³sk
16036

Gallring

2238

Naturvårdande skötsel

300

Totalt under perioden

18574

Förväntad tillväxt första växtsäsongen

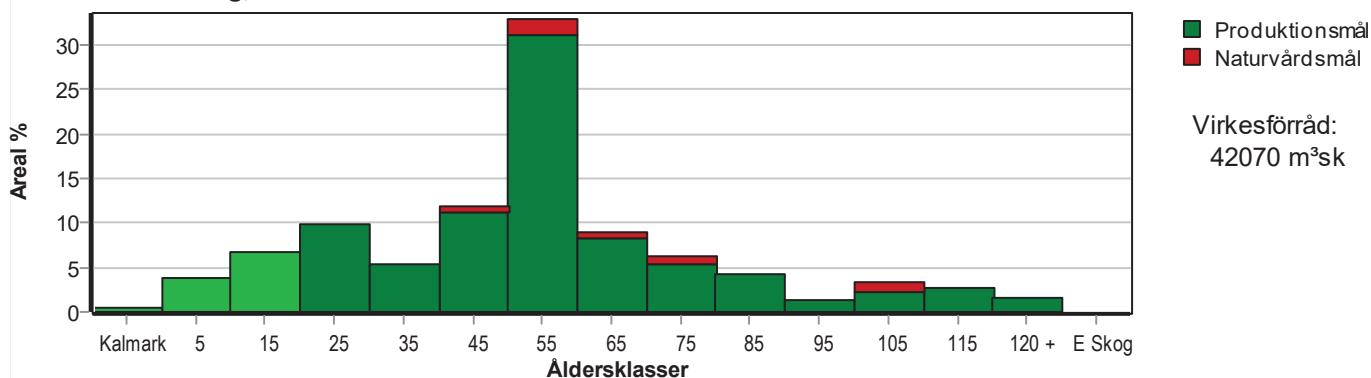
m³sk
1613

m³sk per ha
7,1

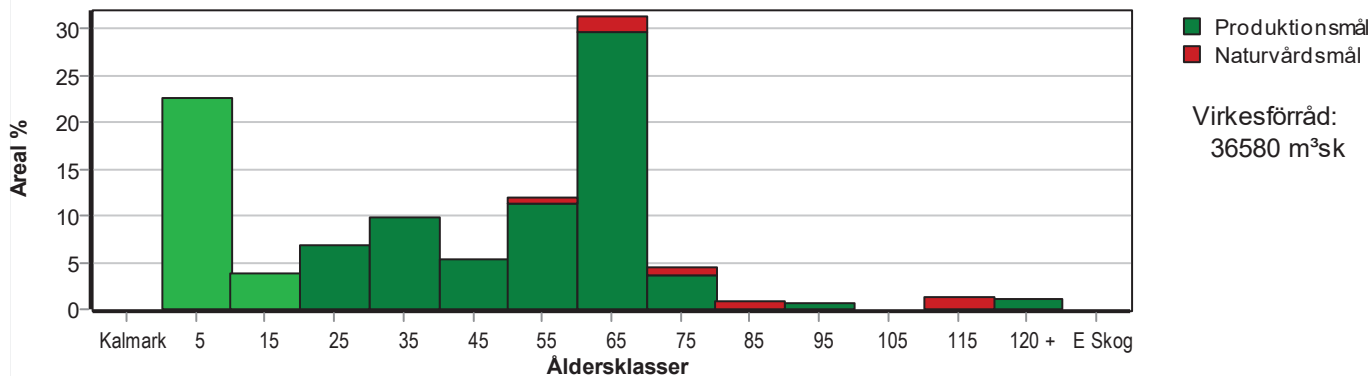
Skogens fördelning på åldersklasser

Åldersklass	Areal		Virkesförråd							
	ha	%	Totalt m ³ sk	m ³ sk /ha	Gran %	Löv %	Tall %	Lärk %	Ek %	Asp %
Kalmark	0,8									
- 9 år	8,6	4	50	6	45	22				34
10 - 19	15,4	7	202	13	86	14				
20 - 29	22,3	10	1397	63	84	12	4			
30 - 39	12,3	5	1382	112	92	8				
40 - 49	27,2	12	4476	165	75	17	7			
50 - 59	74,8	33	16325	218	81	12	7			
60 - 69	20,6	9	4919	239	62	12	14	10	2	
70 - 79	14,3	6	3870	271	82	10	8			
80 - 89	9,9	4	2786	281	85	9	5			
90 - 99	3,0	1	1050	350	100					
100 - 109	7,8	3	1574	202	49	3	48			
110 - 119	6,3	3	2676	425	72	10	18			
120 +	3,8	2	1328	349	72	6	22			
Lågproduktkog(E)										
ÖF/Skikt	[0,7]		35	50	100					
Summa/Medel	227,1	100	42070	185	77	11	10	1		

Arefördelning, aktuell



Arefördelning, om 10 år (förutsatt att föreslagna åtgärder utförs)



Aktuell andel kalmark och skog yngre än 20 år är 11 % (24,8 ha) och om 10 år (förutsatt att föreslagna åtgärder utförs) 26 % (60,0 ha).

Skogens fördelning på huggningsklasser

Huggningsklass	Areal		Virkesförråd							
	ha	%	Totalt m ³ sk	m ³ sk /ha	Gran %	Löv %	Tall %	Lärk %	Ek %	Asp %
Kalmark K1	0,8									
K2	0,7		2	3	100					
Röjningsskog R1	3,0	1	3	1	90	10				
R2	31,7	14	554	17	79	18				3
Gallringsskog G1	88,0	39	14231	162	82	12	6			
G2	15,8	7	3192	202	70	13	17			
Föryngrings- avverknings- skog S1	24,2	11	6083	251	71	15	14			
S2	50,6	22	16501	326	82	5	10	3		
S3										
Lågproducer- ande skog E1										
E2										
E3										
Överstånd/Skikt	[0,7]		35	50	100					
Målklass NS	9,4	4	1295	138	22	61	11		7	
Målklass NO	2,9	1	174	60	10	10	80			
Summa/Medel	227,1	100	42070	185	77	11	10	1		

Kalmark

K1 Obehandlad kalmark

Mark där åtgärd(er) behövs för att erhålla tillfredsställande föryngring.

K2 Behandlad kalmark

Mark som fullständigt behandlats med återväxt-åtgärder men där föryngringen inte säkerställts.

Röjningsskog

R1 Plantskog

Säkerställd föryngring upp till 1,3 m medelhöjd.

R2 Ungskog

Skog som är över 1,3 m och som i utvecklings-hänseende motsvarar röjningsskog.

Gallringsskog

G1 Normal gallringsskog

Skog som är yngre än skyddsåldern (lägsta ålder för föryngringsavverkning).

G2 Äldre gallringsskog

Skog som uppnått skyddsåldern och där nästa lämpliga åtgärd normalt är gallring.

Föryngringsavverkningsskog

S1 Skog som kan föryngringsavverkas

Normalt föreslås ingen avverkningsåtgärd under planperioden.

S2 Skog som är mogen att föryngringsavverkas

Normalt infaller en avverkningsåtgärd under planperioden.

S3 Skog i föryngringsbar ålder

Föryngringsavverkning bör dock inte utföras.

Lågproducerande skog

E1 Restskog

Skog som lämnats efter avverkning eller som uppkommit på grund av skada.

E2 Gles skog

Gles skog eller skog av ett för marken olämpligt trädslag.

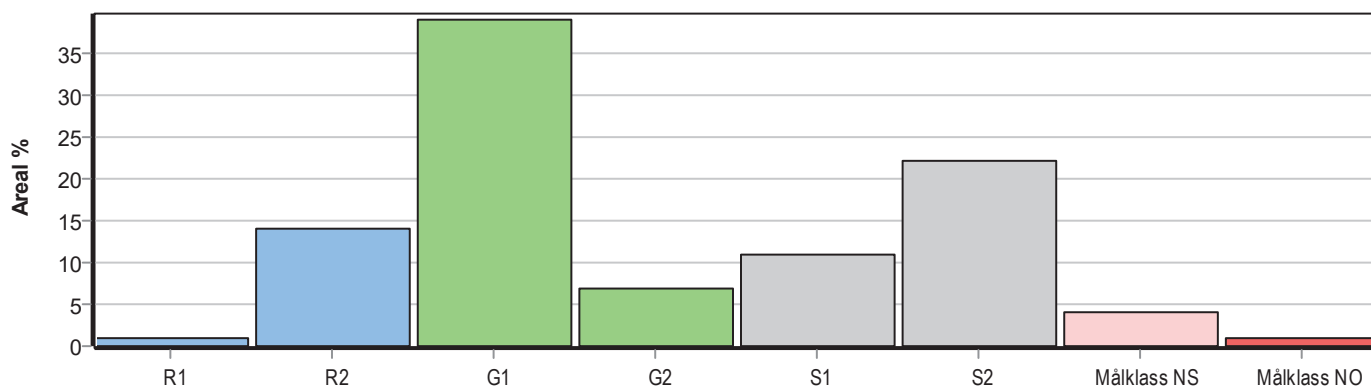
E3 Skog av hagmarkskaraktär

Gles skog av hagmarkskaraktär.

Naturvårdsmål NS/NO

NS Naturvårdsmål med skötsel

NO Naturvårdsmål, orört



Avdelningsbeskrivning

Skifte: 1

² PG - Produktionsmål med miljöhänsyn

¹ i = grön kommentar, ii = generell kommentar, iii = åtgärdskommentar, iv = speciella värden

Avd nr	Areal ha (-Andrag) [SWIK]	Ä g o	Ålder år	Hkl Skikt	SI	Virkesförråd m ³ sk		Mål klass	Trädslag TGLBÄ	Med diam cm	Med höjd m	G-yta m ²	Beskrivning	Åtgärd Alternativ	N å r	Uttag inkl tillväxt %	Årlig tillväxt m ³ sk per ha	Not ¹
						ha	avd											
1	11,5	6											Vatten Boskvarnasjön					
2	2,6 (-0,5)	1 L	70		B20	170	357	NS,s	23500	26	20	22	Blandskog Stor diam sprid Grov tall Frisk (2)	Naturvårdshuggning	3	20	82	4,6 iv ¹
Målklass: NS - Naturvårdsmål med skötsel. Syftet är att nyskapa naturvärden.																		
Naturvård: Beskrivning Frisk rismark med blandskog och några grövre tallar. Nära sjö, väg och bebyggelse. Mål Gynna och utveckla en skitad blandskog med stor artvariation. Åtgärd Naturvårdshuggning, för att skicka och röja underväxt i dungarna.																		
Spec värden: Lövdominans A.																		
3	2,2 (-0,1)	1 L	55	G1	G30	140	294	PG ²	02800	26	22	18	Luckigt Frisk (2)	Ingen åtgärd				5,3 iv ¹
Spec värden: Lövdominans A. Lövdominans F.																		
4	1,2	1 L	50	G1	G30	160	192	PG ²	04600	22	20	20	Delv fuktigt Granunderväxt Luckigt Frisk (2)	Ingen åtgärd				6,7 iv ¹
Spec värden: Lövdominans A. Lövdominans F.																		
5	4,4 (-0,2)	1 L	30	G1	G28	90	378	PG ²	0X000	10	9	16	Frisk (2)	Gallring	2	30	159	6,7

pcSKOG

Utskriven: 2017-08-24

Län: Kronobergs län Kommun: Uppvidinge Forsamling: Notteback Notteback-Vrånghult 1:11 m.fl Id: 76004000



Avdelningsbeskrivning

Skifte: 1

² PG - Produktionsmål med miljöhänsyn

¹ i = grön kommentar, ii = generell kommentar, iii = åtgärdskommentar, iv = speciella värden

Avd nr	Areal ha (-Andrag) [SWIK]	Ä g o	Ålder år	Hkl Skikt	SI	Virkesförråd m ³ sk		Mål klass	Trädslag TGLBÄ	Med diam cm	Med höjd m	G-yta m ²	Beskrivning	Åtgärd Alternativ	N å r	Uttag inkl tillväxt %	Årlig tillväxt m ³ sk per ha	Not ¹
						ha	avd											
6	1,1	1	40		B16	70	77	NS,s	03700	18	12	12	Torvmark Övrig (99)	Naturvårdshuggning	3	20	19	3,5 iv ¹
Målklass: NS - Naturvårdsmål med skötsel. Syftet är att nyskapa naturvärden.																		
Naturvård: Beskrivning Fuktig torvmark, delvis blockig, med gamla diken. Björk och granskog med buskar och underväxt av gran. Mål Gynna och utveckla en skitad lövdominerad skog. Åtgärd Naturvårdshuggning i mellanskiktet och röj merparten av granunderväxt.																		
Spec värden: Torvmark 100 %.																		
7	7,1 (-0,1)	1 L	45	G1	G28	170	1190	PG ²	07300	18	18	24	Frisk (2)	Ingen åtgärd				7,9 ii ¹
Generellt: Fuktigt parti med sänre skog i v. Lövdunge i no.																		
8	0,5	1 L	100	S2	G28	100	50	PG ²	08200	36	25	10	Restskog Frisk (2)	Föryng avv Markberedning (F) Plantering (F) Återväxtkontroll (F)	1 2 2 3	95	48	0,3
9	1,0	1 L	40	G1	B26	180	180	PG ²	03700	16	18	26	Granunderväxt Frisk (2)	Gallring	1	30	54	6,7 iv ¹
Spec värden: Lövdominans A. Lövdominans F.																		
10	4,3	1 L	80	S2	G28	250	1075	PG ²	09100	32	26	24	Ojämnt Frisk (2)	Föryng avv Markberedning (F) Plantering (F) Återväxtkontroll (F)	1 1 1 2	95	1021	0,9 ii ¹
Generellt: Luckor med granunderväxt.																		
11	6,4 (-0,1)	1 L	50	G1	G28	170	1071	PG ²	09100	22	20	20	Frisk (2)	Ingen åtgärd				7,5

pcSKOG

Utskriven: 2017-08-24

Län: Kronobergs län Kommun: Uppvidinge Forsamling: Notteback Notteback-Vrånghult 1:11 m.fl Id: 76004000



Avdelningsbeskrivning

Skifte: 1

² PG - Produktionsmål med miljöhänsyn

¹ i = grön kommentar, ii = generell kommentar, iii = åtgärdskommentar, iv = speciella värden

Avd nr	Areal ha (-Avdrag) [SWK]	Ä g o	Ålder år	Hkl Skikt	SI	Virkesförråd m ³ sk		Mål klass	Trädslag TGLBÄ	Med diam cm	Med höjd m	G-yta m ²	Beskrivning	Åtgärd Alternativ	N å r	Uttag inkl tillväxt %	Uttag m ³ sk	Årlig tillväxt m ³ sk per ha	Not ¹
						ha	avd												
12	3,0	1	5	R1	G30	1	3	PG ²	09100				Fd kraftledning Frisk (2)	Röjning	3	20		3,2	
13	5,7 (-0,1)	1 L	75	S2	G26	280	1568	PG ²	18100	30	25	30	Väggata Vandringsled Frisk (2)	Föryng avv Markberedning (F) Plantering (F) Återväxtkontroll (F)	2 2 2 3	95	1690	4,2	
14	0,8	1	0	K1	G30	0	0	PG ²					Fd Kraftledning Frisk (2)	Markberedning Plantering (F) Röjning (F) Ingen åtgärd (A)	1 1 3	20			
15	1,1	1	50	G1	G30	210	231	PG ²	0X000	26	19	26	Frisk (2)	Ingen åtgärd				9,1	
16	1,5	1	50	G1	G26	120	180	PG ²	08200	16	15	20	Torvmark Övrig (99)	Gallring	3	30	66	4,9	iv ¹
Spec värden: Torvmark 100 %.																			
17	2,2	1	120	G2	G26	240	528	K,b 20 %	19000	36	24	26	Delvis friskt Gamla diken Olikåldrigt Fuktig (3)	Gallring Ingen åtgärd (A)	2	30	176	4,7	ii,iv ¹
Målklass: K - Produktionsmål med förstärkt miljöhänsyn. Syftet är att bevara naturvärden. 20 % av arealen används till naturvård.																			
Naturvård: Beskrivning Fuktig torvmark med gamla diken med medelålders blandskog gran och löv samt mycket gammal granskog i NV. Rikligt med granunderväxt. Dunge med torrgranar i NV. Avdelningen omger ett gammalt torp, genomskärs också av led och luftledning. Mål Uteckla torpmiljö och gynna grova lövträd, samtidigt som produktion bedrivs på gran och tall. Åtgärd Røj i granunderväxten och gallra något i mellanskiktet.																			
Spec värden: Lövdominans F.																			

pcSKOG

Utskriven: 2017-08-24

Län: Kronobergs län Kommun: Uppvidinge Forsamling: Nottebäck
Nottebäcks-Vrånghult 1:11 m.fl Id: 76004000



Avdelningsbeskrivning

Skifte: 1

² PG - Produktionsmål med miljöhänsyn

¹ i = grön kommentar, ii = generell kommentar, iii = åtgärdskommentar, iv = speciella värden

Avd nr	Areal ha (-Avdrag) [SWK]	Ä g o	Ålder år	Hkl Skikt	SI	Virkesförråd m ³ sk		Mål klass	Trädslag TGLBÄ	Med diam cm	Med höjd m	G-yta m ²	Beskrivning	Åtgärd Alternativ	N å r	Uttag inkl tillväxt %	Uttag m ³ sk	Årlig tillväxt m ³ sk per ha	Not ¹	
						ha	avd													
18	4,1 (-0,1)	1 L	65	S2	G28	240	960	PG ²	09100	28	23	28	Luckigt Väggata Frisk (2)	Föryng avv Markberedning (F) Plantering (F) Återväxtkontroll (F) Ingen åtgärd (A)	3 3 3 3	95	1057	4,3	ii ¹	
Generellt: Led och koja med kamin.																				
19	0,7	2											Myr							
20	0,6	1	100	S2	T24	270	162	PG ²	72100	28	24	30	Frisk (2)	Föryng avv, fröträd Avverkning ÖF (F)	1 3	65 95	105 61	1,4		
21	1,7	1	45	G1	G32	180	306	PG ²	36100	22	20	26	Frisk (2)	Gallring	1	30	92	6,9		
22	3,3	1	50	G1	G30	240	792	PG ²	19000	26	21	30	Frisk (2)	Ingen åtgärd				10,0		
23	0,5	1	80	S1	G26	180	90	PG ²	14500	32	24	18	Tomtnära Frisk (2)	Ingen åtgärd Föryng avv (A)	3	90		4,9	iv ¹	
Spec värden: Lövdominans A. Lövdominans F.																				
24	1,0	1	50	S1	B20	140	140	PG ²	02800	22	20	20	Granunderväxt Enstaka ek Frisk (2)	Ingen åtgärd				5,6	iv ¹	
Spec värden: Lövdominans A. Lövdominans F.																				
25	1,6	1	120	S2	G28	500	800	PG ²	36100	36	28	40	Stor diam sprid Slutning Frisk (2)	Föryng avv Markberedning (F) Plantering (F) Återväxtkontroll (F)	1 1 1 1	95	760	1,0		

pcSKOG

Utskriven: 2017-08-24

Län: Kronobergs län Kommun: Uppvidinge Forsamling: Nottebäck
Nottebäcks-Vrånghult 1:11 m.fl Id: 76004000



Avdelningsbeskrivning

Skifte: 1

² PG - Produktionsmål med miljöhänsyn

¹ i = grön kommentar, ii = generell kommentar, iii = åtgärdskommentar, iv = speciella värden

Avd nr	Areal ha (-Avdrag) [SvK]	Å g o	Ålder år	Hkl Skikt	SI	Virkesförråd m ³ sk		Mål klass	Trädslag TGLBÄ	Med diam cm	Med höjd m	G-yta m ²	Beskrivning	Åtgärd Alternativ	N å r	Uttag inkl tillväxt		Årlig tillväxt m ³ sk per ha	Not ¹
						ha	avd									%	m ³ sk		
26	2,2	1	75	S2	G28	210	462	PG ²	19000	26	24	20	Luckigt Röta? Frisk (2)	Föryng avv Markberedning (F) Plantering (F) Återväxtkontroll (F)	3 3 3 3	95	506	3,7	
27	0,4	1	45	G1	T26	120	48	PG ²	61300	24	18	16	Frisk (2)	Ingen åtgärd				5,5	
28	1,2	1	55	S1	G30	210	252	PG ²	18100	24	22	26	Frisk (2)	Ingen åtgärd				8,3	
29	8,0 (-0,1)	1 L	20	R2	G28	30	237	PG ²	08200	6	5		Varier bonitet Frisk (2)	Röjning	2	20		4,9	
30	4,9	1	55	S1	G30	270	1323	PG ²	18100	28	23	30	Vandringsled Frisk (2)	Ingen åtgärd				10,0	
31	0,4	3											Berg Frisk (2)						
32	1,5	5											Kraftledningsgata						
33	4,1 (-0,1)	1 L	65	S1	T24	250	1000	PG ²	52300	28	22	30	Hällar Frisk (2)	Ingen åtgärd				6,4	ii ¹
Generellt: Lucka ca 0,2 ha med 10-årig granskog.																			
34	3,3	1	50	G1	G28	200	660	PG ²	27100	24	21	24	Frisk (2)	Ingen åtgärd				8,4	

pcSKOG

Utskriven: 2017-08-24

Län: Kronobergs län Kommun: Uppvidinge församling: Nottebäck
Nottebäcks-Vrånghult 1:11 m.fl id: 76004000



Avdelningsbeskrivning

Skifte: 1

² PG - Produktionsmål med miljöhänsyn

¹ i = grön kommentar, ii = generell kommentar, iii = åtgärdskommentar, iv = speciella värden

Avd nr	Areal ha (-Avdrag) [SvK]	Å g o	Ålder år	Hkl Skikt	SI	Virkesförråd m ³ sk		Mål klass	Trädslag TGLBÄ	Med diam cm	Med höjd m	G-yta m ²	Beskrivning	Åtgärd Alternativ	N å r	Uttag inkl tillväxt		Årlig tillväxt m ³ sk per ha	Not ¹
						ha	avd									%	m ³ sk		
35	1,4	1	70	S2	G28	350	490	PG ²	19000	28	23	38	Frisk (2)	Föryng avv Markberedning (F) Plantering (F) Återväxtkontroll (F)	3 3 3 3	95	529	5,4	
36	1,2	1	80	S2	G28	420	504	PG ²	0X000	34	26	42	Frisk (2)	Föryng avv Markberedning (F) Plantering (F) Återväxtkontroll (F)	1 1 1 2	95	479	1,4	
37	0,2	1	6	K2	G30	1	0	PG ²	0X000				Frisk (2)	Återväxtkontroll Röjning Ingen åtgärd (A)	2 2	20		3,3	ii,iii ¹
Generellt: Restskog några dungar med ca 50-årig granskog.																			
Åtgärder: Ingen åtgärd: Svårföryngrat örnbräken.																			
38	4,8	1	110	S2	G28	420	2016	PG ²	27100	40	30	34	Ojämnt Stenröse Frisk (2)	Föryng avv Markberedning (F) Plantering (F) Återväxtkontroll (F)	1 1 1 2	80	1613	2,6	iii ¹
Åtgärder: Föryng avv: Torvmark med löv lämvas 0,1 ha.																			

pcSKOG

Utskriven: 2017-08-24

Län: Kronobergs län Kommun: Uppvidinge församling: Nottebäck
Nottebäcks-Vrånghult 1:11 m.fl id: 76004000



Avdelningsbeskrivning

Skifte: 1

² PG - Produktionsmål med miljöhänsyn

¹ i = grön kommentar, ii = generell kommentar, iii = åtgärdskommentar, iv = speciella värden

Avd nr	Areal ha (-Andrag) [SWK]	Å g o	Ålder år	Hkl Skikt	SI	Virkesförråd m ³ sk		Mål klass	Trädslag TGLBÄ	Med diam cm	Med höjd m	G-yta m ²	Beskrivning	Åtgärd Alternativ	N å r	Uttag inkl tillväxt		Årlig tillväxt m ³ sk per ha	Not ¹
						ha	avd									%	m ³ sk		
39	1,1	1	60		E22	160	176	NS.b	01405	28	22	20	Ädellöv enligt lag Stenröse Vandringsled Fd inäga Frisk (2)	Naturvårdshuggning	1	20	35	4,3	i,iv ¹
<p>Målklass: NS - Naturvårdsmål med skötsel. Syftet är att bevara naturvärden.</p> <p>Naturvård: Beskrivning Fd, örtrik hage med lövskog av ek, asp och någon sälj samt granunderväxt. Stenröse/ruin och vandringsled. Mål Hävda trädbevaxt hage med lövskog, ek. Åtgärd Naturvårdshuggning, röj i granunderväxt och gynna ekarna i huvudskiktet.</p> <p>Spec värden:Lövdominans A. Lövdominans F.</p>																			
40	4,1	1	55	S1	G30	320	1312	PG ²	09100	26	24	32	Frisk (2)	Ingen åtgärd				11,0	
41	4,0	1	50	G1	G28	300	1200	PG ²	0X000	24	22	34	Eftersatt Frisk (2)	Gallring Ingen åtgärd (A)	1	15	180	10,1	iii ¹
<p>Åtgärder: Gallring: Gallra valda delar (stormskaderisk).</p>																			
42	0,8	1	8	R2	G32	5	4	PG ²	09100	2	3		Frisk (2)	Röjning	2	20		4,2	
43	4,2 (-0,1)	1 L	15	R2	G30	10	41	PG ²	09100	4	3		Luckigt Bred stenmur Några öf Frisk (2)	Röjning	3	20		3,1	ii ¹
<p>Generellt: Yngre del i n.</p>																			

pcSKOG

Utskriven: 2017-08-24

Län: Kronobergs län Kommun: Uppvidinge Forsamling: Nottebäck
Nottebäcks-Vrånghult 1:11 m.fl Id: 76004000



Avdelningsbeskrivning

Skifte: 1

² PG - Produktionsmål med miljöhänsyn

¹ i = grön kommentar, ii = generell kommentar, iii = åtgärdskommentar, iv = speciella värden

Avd nr	Areal ha (-Andrag) [SWK]	Å g o	Ålder år	Hkl Skikt	SI	Virkesförråd m ³ sk		Mål klass	Trädslag TGLBÄ	Med diam cm	Med höjd m	G-yta m ²	Beskrivning	Åtgärd Alternativ	N å r	Uttag inkl tillväxt		Årlig tillväxt m ³ sk per ha	Not ¹
						ha	avd									%	m ³ sk		
44	2,2 (-0,6)	1 L	50		B20	150	240	NS.b	11800	20	20	16	Fuktig (3)	Naturvårdshuggning	3	20	57	5,4	i,iv ¹
<p>Målklass: NS - Naturvårdsmål med skötsel. Syftet är att bevara naturvärden.</p> <p>Naturvård: Beskrivning Fuktig lövskog vid vattendrag, delvis försumpad. Mål Säkerställa lövandel och artvariation. Gynna ett kontinuerligt inslag av död ved. Markens fuktighet bör bibehållas. Åtgärd Naturvårdshuggning.</p> <p>Spec värden:Lövdominans A.</p>																			
45	0,6 (-0,1)	1 L	60		B16	130	65	NS.b	32500	24	18	20	Frisk (2)	Naturvårdshuggning	3	20	15	4,0	i,iv ¹
<p>Målklass: NS - Naturvårdsmål med skötsel. Syftet är att bevara naturvärden.</p> <p>Naturvård: Beskrivning Frisk gräsmark med olikåldrig blandskog. Grova tallar samt björk, asp, sälj och någon ek. Insprängd göl. Mål Säkerställa lövandel och artvariation. Bevara ett kontinuerligt inslag av död ved. Åtgärd Naturvårdshuggning, skapa skikt och gynna grövre träd. Skapa torrträd - ringbarka.</p> <p>Spec värden:Lövdominans A.</p>																			
46	0,9 (-0,3)	1 L	40		B18	110	66	NS.b	42400	16	15	18	Frisk (2)	Naturvårdshuggning	3	20	17	5,4	i,iii ¹
<p>Målklass: NS - Naturvårdsmål med skötsel. Syftet är att bevara naturvärden.</p> <p>Naturvård: Beskrivning Frisk mark med yngre blandskog längst väg och vattendrag. Mål Skapa långsiktig park-/landskapsvårdande skogsremsa mellan väg och bäck. Åtgärd Naturvårdshuggning.</p> <p>Åtgärder: Naturvårdshuggning: Skicka tall/björkskog.</p>																			
47	0,5	1	75	S2	G30	360	180	PG ²	0X000	34	26	32	Frisk (2)	Föryng avv Markberedning (F) Plantering (F) Återväxtkontroll (F)	1 1 1 2	95	171	1,3	
48	3,6 (-0,1)	1 L	20	R2	G30	20	70	PG ²	08200	5	5		Varier bonitet Frisk (2)	Röjning	2	20		3,7	ii ¹
<p>Generellt: Fuktiga svackor med ÖF björk.</p>																			

pcSKOG

Utskriven: 2017-08-24

Län: Kronobergs län Kommun: Uppvidinge Forsamling: Nottebäck
Nottebäcks-Vrånghult 1:11 m.fl Id: 76004000



Avdelningsbeskrivning

Skifte: 1

² PG - Produktionsmål med miljöhänsyn

¹ i = grön kommentar, ii = generell kommentar, iii = åtgärdskommentar, iv = speciella värden

Avd nr	Areal ha (-Andrag) [SWK]	Å g o	Ålder år	Hkl Skikt	SI	Virkesförråd m ³ sk		Mål klass	Trädslag TGLBÄ	Med diam cm	Med höjd m	G-yta m ²	Beskrivning	Åtgärd Alternativ	N å r	Uttag inkl tillväxt		Årlig tillväxt m ³ sk per ha	Not ¹
						ha	avd									%	m ³ sk		
49	4,3	1	30	G1	G30	110	473	PG ²	0X000	15	15	22	Luckigt Frisk (2)	Gallring	1	30	142	7,0	ii ¹
Generellt: Äldre i nv.																			
50	1,5	1	110	S2	G28	440	660	PG ²	18100	38	30	32	Röta? Frisk (2)	Föryng avv Markberedning (F) Plantering (F) Återväxtkontroll (F)	1 1 1 2	95	627	1,0	
51	0,9	1	65	S2	G30	370	333	PG ²	0X000	32	25	36	Stormlucka Frisk (2)	Föryng avv Markberedning (F) Plantering (F) Återväxtkontroll (F)	1 1 1 2	95	316	1,5	ii ¹
Generellt: Stormlucka med 5 årig gran 0,1 ha.																			
52	0,8	1	55	S1	G30	340	272	PG ²	0X000	26	22	36	Frisk (2)	Ingen åtgärd				11,6	
53	1,5	1	15	R2	G30	25	38	PG ²	09100	5	5		Löv vid vägen Frisk (2)	Röjning	3	20		5,7	
54	1,3	1	70	S2	G30	330	429	PG ²	09100	26	24	32	Frisk (2)	Föryng avv Markberedning (F) Plantering (F) Återväxtkontroll (F)	1 1 1 2	95	408	1,1	
55	2,8	1	100	S2	T26	260	728	PG ²	73000	36	26	28	Granunderväxt Luckigt Frisk (2)	Föryng avv Röjning (F) Hjälplantering (F)	1 1 2	85	619	1,5	iii ¹
Åtgärder: Föryng avv: Lämna någon taldunge Röjning: Røj i underväxt. Hjälplantering: Plantera ev större luckor.																			

pcSKOG

Utskriven: 2017-08-24

Län: Kronobergs län Kommun: Uppvidinge Forsamling: Nottebäck
Nottebäcks-Vrånghult 1:11 m.fl Id: 76004000



Avdelningsbeskrivning

Skifte: 1

² PG - Produktionsmål med miljöhänsyn

¹ i = grön kommentar, ii = generell kommentar, iii = åtgärdskommentar, iv = speciella värden

Avd nr	Areal ha (-Andrag) [SWK]	Å g o	Ålder år	Hkl Skikt	SI	Virkesförråd m ³ sk		Mål klass	Trädslag TGLBÄ	Med diam cm	Med höjd m	G-yta m ²	Beskrivning	Åtgärd Alternativ	N å r	Uttag inkl tillväxt		Årlig tillväxt m ³ sk per ha	Not ¹
						ha	avd									%	m ³ sk		
56	1,5	1	60	S2	T30	320	480	PG ²	0X000	32	24	32	Granunderväxt Lärk Frisk (2)	Föryng avv Markberedning (F) Plantering (F) Återväxtkontroll (F)	1 1 1 2	95	456	1,3	
57	1,2	1	8	R2	B20	20	24	PG ²	00X00	4	4		Hägn Frisk (2)	Röjning Gallring	2 3	20 40	16	3,2	iv ¹
Spec värden: Lövdominans A. Lövdominans F.																			
58	0,7	1	10	R2	G30	10	7	PG ²	08200	3	3		Frisk (2)	Röjning	2	20		4,1	
58	[0,7]	1	75	ÖF	G30	50	35	PG ²	0X000	28	25		Dungar Frisk (2)	Föryng avv Ingen åtgärd (A)	2	95	41	1,4	iii ¹
Åtgärder: Föryng avv: Avverka dungar Ingen åtgärd: Kan växa in i beståndet																			
59	1,9	1	60	S2	G30	350	665	PG ²	0X000	26	23	38	Frisk (2)	Föryng avv Markberedning (F) Plantering (F) Ingen åtgärd (A)	3 3 3	95	731	6,2	
60	1,3	1	45	G1	G32	300	390	PG ²	0X000	24	22	32	Frisk (2)	Ingen åtgärd				12,6	
61	1,0	1	100	S2	G30	460	460	PG ²	0X000	38	30	36	Delv fuktigt Frisk (2)	Föryng avv Markberedning (F) Plantering (F) Återväxtkontroll (F)	1 1 1 2	95	437	1,3	

pcSKOG

Utskriven: 2017-08-24

Län: Kronobergs län Kommun: Uppvidinge Forsamling: Nottebäck
Nottebäcks-Vrånghult 1:11 m.fl Id: 76004000



Avdelningsbeskrivning

Skifte: 1

² PG - Produktionsmål med miljöhänsyn

¹ i = grön kommentar, ii = generell kommentar, iii = åtgärdscommentar, iv = speciella värden

Avd nr	Areal ha (-Andrag) [SWK]	Ä g o	Ålder år	Hkl Skikt	SI	Virkesförråd m ³ sk		Mål klass	Trädslag TGLBÄ	Med diam cm	Med höjd m	G-yta m ²	Beskrivning	Åtgärd Alternativ	N å r	Uttag inkl tillväxt		Årlig tillväxt m ³ sk per ha	Not ¹
						ha	avd									%	m ³ sk		
62	5,3 (-0,1)	1 L	25	G1	G28	100	520	PG ²	09100	13	12	20	Varier bonitet Lövkulle ca 0,2 ha Frisk (2)	Gallring	1	30	156	7,3	
63	4,2	1	40	G1	G30	230	966	PG ²	0X000	24	21	26	Frisk (2)	Gallring	1	20	193	9,8	
64	3,7	1	55	S2	G30	400	1480	PG ²	0X000	32	25	38	Dålig kvalitet Varier ålder Frisk (2)	Föryng avv Markberedning (F) Plantering (F) Återväxtkontroll (F)	1 1 1 2	95	1406	1,7	
65	0,5	1	3	K2	G30	1	1	PG ²	0X000				Frisk (2)	Återväxtkontroll Röjning	2 2	20		3,2	
66	0,4	4											Inäga						
67	1,1	1	50		B18	120	132	NS,b	02800	26	22	16	Fuktig (3)	Naturvårdshuggning	2	20	32	4,3	i,iii,iv ¹

Målklass: NS - Naturvårdsmål med skötsel. Syftet är att bevara naturvärden.
 Naturvård: Beskrivning Fd sankäng med dike nära gård. Fuktig örtrik mark med björk asp och gran. Mål Gynna gamla och grova lövträd, på sikt skapa ökad andel död ved. Åtgärd Naturvårdshuggning, röj undan granunderväxt och barka några träd (ej de grövsta lövträden).
 Spec värden: Lövdominans A.
 Åtgärder: Naturvårdshuggning: Gynna grova lövträd

pcSKOG

Utskriven: 2017-08-24

Län: Kronobergs län Kommun: Uppvidinge Forsamling: Nottebäck
 Nottebäcks-Vrånghult 1:11 m.fl Id: 76004000



Avdelningsbeskrivning

Skifte: 1

² PG - Produktionsmål med miljöhänsyn

¹ i = grön kommentar, ii = generell kommentar, iii = åtgärdscommentar, iv = speciella värden

Avd nr	Areal ha (-Andrag) [SWK]	Ä g o	Ålder år	Hkl Skikt	SI	Virkesförråd m ³ sk		Mål klass	Trädslag TGLBÄ	Med diam cm	Med höjd m	G-yta m ²	Beskrivning	Åtgärd Alternativ	N å r	Uttag inkl tillväxt		Årlig tillväxt m ³ sk per ha	Not ¹
						ha	avd									%	m ³ sk		
70	1,9	1	35	G1	G30	130	247	PG ²	08200	15	15	20	Ojämnt Fuktig (3)	Underv röj f gallring Gallring	2 2	30	97	7,3	
71	2,5	1	10	R2	G30	20	50	PG ²	09100	4	4		Frisk (2)	Röjning	2	20		4,6	
72	9,3 (-0,1)	1 L	50	G1	G26	220	2024	PG ²	09100	24	22	26	Varier bonitet Bättre i so Frisk (2)	Ingen åtgärd				8,8	
73	0,4	1	7	R2	G32	10	4	PG ²	09100	3	3		Sitka Frisk (2)	Röjning	2	20		3,8	
74	1,3	1	50		B20	140	182	NS,b	03700	22	20	18	Torvmark Övrig (99)	Naturvårdshuggning	3	20	44	5,1	i,iii,iv ¹

Målklass: NS - Naturvårdsmål med skötsel. Syftet är att bevara naturvärden.
 Naturvård: Beskrivning Fuktig torvmark med örtrik flora med björk och granskog. Mål Gynna och utveckla en lövdominant skog med stor artvariation och död ved. Åtgärd Naturvårdshuggning, röj undan granunderväxt, barka några träd.
 Spec värden: Torvmark 100 %.
 Åtgärder: Naturvårdshuggning: Röj undan granunderväxt i luckor.

pcSKOG

Utskriven: 2017-08-24

Län: Kronobergs län Kommun: Uppvidinge Forsamling: Nottebäck
 Nottebäcks-Vrånghult 1:11 m.fl Id: 76004000



Avdelningsbeskrivning

Skifte: 1

² PG - Produktionsmål med miljöhänsyn

¹ i = grön kommentar, ii = generell kommentar, iii = åtgärdskommentar, iv = speciella värden

Avd nr	Areal ha (-Avdrag) [SWIK]	Ä g o	Ålder år	Hkl Skikt	SI	Virkesförråd m ³ sk		Mål klass	Trädslag TGLBÄ	Med diam cm	Med höjd m	G-yta m ²	Beskrivning	Åtgärd Alternativ	N å r	Uttag inkl tillväxt		Årlig tillväxt m ³ sk per ha	Not ¹
						ha	avd									%	m ³ sk		
77	3,1 (-0,1)	1 L	90	S2	G28	350	1050	PG ²	0X000	36	27	34	Varierande diameter Frisk (2)	Föryng avv Markberedning (F) Plantering (F) Återväxtkontroll (F)	1 2 2 3	95	998	1,1	
78	1,1	1	80	G2	B18	200	220	K,b 30 %	14500	28	24	24	Fuktigt Gamla diken Fuktig (3)	Gallring	3	20	50	4,7	ii,iv ¹
<p>Målklass: K - Produktionsmål med förstärkt miljöhänsyn. Syftet är att bevara naturvärden. 30 % av arealen används till naturvård.</p> <p>Naturvård: Beskrivning Fuktig torvmark med gamla diken. Blandskog med löv och gran. Några grövre träd och inslag av vindfällen samt torrträd. Mål Gynna lövandel och gamla grova lövträd. Åtgärd Gallring, gynna löv.</p> <p>Spec värden: Lövdominans A. Lövdominans F. Torvmark 100 %.</p>																			
79	5,8 (-0,1)	1 L	25	G1	G28	100	570	PG ²	18100	12	12	20	Ojämnt Frisk (2)	Gallring	2	25	202	8,1	
80	0,7	1	50	G1	G26	130	91	PG ²	08200	16	17	20	Luckigt Frisk (2)	Gallring	2	25	28	5,3	
81	1,1	1	45	G1	G28	170	187	PG ²	0X000	20	20	26	Ojämnt Frisk (2)	Gallring	1	25	47	6,8	
82	2,7	1	40	G1	G28	130	351	PG ²	36100	20	16	22	Dålig kvalitet Delv fuktigt Frisk (2)	Gallring	2	30	134	6,5	

pcSKOG

Utskriven: 2017-08-24

Län: Kronobergs län Kommun: Uppvidinge Forsamling: Nottebäck
Nottebäcks-Vrånghult 1:11 m.fl Id: 76004000



Avdelningsbeskrivning

Skifte: 1

² PG - Produktionsmål med miljöhänsyn

¹ i = grön kommentar, ii = generell kommentar, iii = åtgärdskommentar, iv = speciella värden

Avd nr	Areal ha (-Avdrag) [SWIK]	Ä g o	Ålder år	Hkl Skikt	SI	Virkesförråd m ³ sk		Mål klass	Trädslag TGLBÄ	Med diam cm	Med höjd m	G-yta m ²	Beskrivning	Åtgärd Alternativ	N å r	Uttag inkl tillväxt		Årlig tillväxt m ³ sk per ha	Not ¹
						ha	avd									%	m ³ sk		
83	1,2	1	70	S2	G28	320	384	PG ²	0X000	32	24	34	Frisk (2)	Föryng avv Markberedning (F) Plantering (F) Återväxtkontroll (F)	2 2 2 3	95	416	5,1	
84	0,6	2											Myr						
85	4,4	1	60	G1	G26	130	572	PG ²	35200	16	15	18	Olikåldrigt Avstannande Fuktig (3)	Underv röj f gallring Gallring	1 1	30	172	3,9	
86	7,7	1	55	S1	G30	220	1694	PG ²	18100	26	22	26	Frisk (2)	Ingen åtgärd				8,6	
87	2,9	1	50	G1	G26	70	203	PG ²	36100	24	19	12	Blockigt Gruppställt Frisk (2)	Ingen åtgärd				3,9	
88	1,3 (-0,1)	1 L	6	R2	G30	5	6	PG ²	07300	2	2		Några ädelgranar Frisk (2)	Röjning	1	20		3,3	
89	1,4 (-0,1)	1 L	80	S2	G28	300	390	PG ²	37000	34	26	32	Frisk (2)	Föryng avv Markberedning (F) Plantering (F) Återväxtkontroll (F)	1 1 1 2	90	351	1,7	iii ¹
<p>Åtgärder: Föryng avv: Lämma tallar.</p>																			
90	0,7	2											Myr						

pcSKOG

Utskriven: 2017-08-24

Län: Kronobergs län Kommun: Uppvidinge Forsamling: Nottebäck
Nottebäcks-Vrånghult 1:11 m.fl Id: 76004000



Avdelningsbeskrivning

Skifte: 1

² PG - Produktionsmål med miljöhänsyn

¹ i = grön kommentar, ii = generell kommentar, iii = åtgärdskommentar, iv = speciella värden

Avd nr	Areal ha (-Avdrag) [SKOG]	Å g o	Ålder år	Hkl Skikt	SI	Virkesförråd m ³ sk		Mål klass	Trädslag TGLBÄ	Med diam cm	Med höjd m	G-yta m ²	Beskrivning	Åtgärd Alternativ	N år	Uttag inkl tillväxt %	Uttag m ³ sk	Årlig tillväxt m ³ sk per ha	Not ¹
						ha	avd												
91	2,9	1	100		T14	60	174	NO,b	81100	16	14	12	Torvmark Övrig (99)	Ingen åtgärd				1,5	i,iv ¹
Målklass: NO - Naturvårdsmål, orört. Syftet är att bevara naturvärden. Naturvård: Beskrivning Fuktig torvmark med fattigris och gammal tallskog. Knotiga träd och några torrträd. Mål Bevara en stabil talldominerad miljö med lång trädkontinuitet för att på sikt skapa ökad andel gamla träd och ökande andel död ved. Åtgärd Ingen åtgärd. Spec värden: Torvmark 100 %.																			
92	6,6	1	10	R2	G28	10	66	PG ²	08200	3	3		Fuktsvacka med löv Frisk (2)	Röjning	2	20		3,8	
93	4,8	1	40	G1	G28	130	624	PG ²	08200	14	15	22	Stig Frisk (2)	Gallring	1	25	156	5,9	
94	1,3	1	40	G1	T24	70	91	PG ²	81100	14	12	16	Torvmark Övrig (99)	Röjning Gallring	1 3	30	35	3,7	iv ¹
Spec värden: Torvmark 100 %.																			
95	0,3	1	80	S2	G26	250	75	PG ²	0X000	28	24	28	Frisk (2)	Föryng avv Markberedning (F) Plantering (F) Återväxtkontroll (F)	1 1 1 2	95	71	0,9	
96	2,3	5											Kraftledning Frisk (2)						
97	0,6	1	65	S2	G30	320	192	PG ²	19000	32	24	34	Frisk (2)	Föryng avv Markberedning (F) Plantering (F) Återväxtkontroll (F)	1 1 2 3	95	182	1,3	

pcSKOG

Utskriven: 2017-08-24

Län: Kronobergs län Kommun: Uppvidinge Forsamling: Nottebäck
 Nottebäcks-Vrånghult 1:11 m.fl Id: 76004000



Avdelningsbeskrivning

Skifte: 1

² PG - Produktionsmål med miljöhänsyn

¹ i = grön kommentar, ii = generell kommentar, iii = åtgärdskommentar, iv = speciella värden

Avd nr	Areal ha (-Avdrag) [SKOG]	Å g o	Ålder år	Hkl Skikt	SI	Virkesförråd m ³ sk		Mål klass	Trädslag TGLBÄ	Med diam cm	Med höjd m	G-yta m ²	Beskrivning	Åtgärd Alternativ	N år	Uttag inkl tillväxt %	Uttag m ³ sk	Årlig tillväxt m ³ sk per ha	Not ¹
						ha	avd												
98	0,2	2											Myr						
99	4,6	2											Myr						
100	11,8	1	50	G2	G28	200	2360	PG ²	27100	24	21	26	Tall i so kraftledningen Frisk (2)	Ingen åtgärd				8,4	
101	6,0	6											Vatten Vrängen						
102	1,7	1	65	S2	G30	280	476	PG ²	0X000	28	24	32	Röta Frisk (2)	Föryng avv Markberedning (F) Plantering (F) Återväxtkontroll (F)	3 3 3 3	95	524	5,0	
103	0,7	1	35	G2	G18	120	84	K,b 20 %	03700	18	18	18	Fuktig (3)	Gallring	2	30	31	5,0	i,iii,iv ¹
Målklass: K - Produktionsmål med förstärkt miljöhänsyn. Syftet är att bevara naturvärden. 20 % av arealen används till naturvård. Naturvård: Beskrivning Fuktig strandäng med björkskog och graniunderväxt. Mål Säkerställa lövandel och gynna gamla och grova lövträd, förstärkt hänsyn i försumpade partier mot myr. Produktion av lövtimmer. Åtgärd Gallring, gynna löv. Spec värden: Lövdominans A. Lövdominans F. Åtgärder: Gallring: Gynna löv																			

pcSKOG

Utskriven: 2017-08-24

Län: Kronobergs län Kommun: Uppvidinge Forsamling: Nottebäck
 Nottebäcks-Vrånghult 1:11 m.fl Id: 76004000

