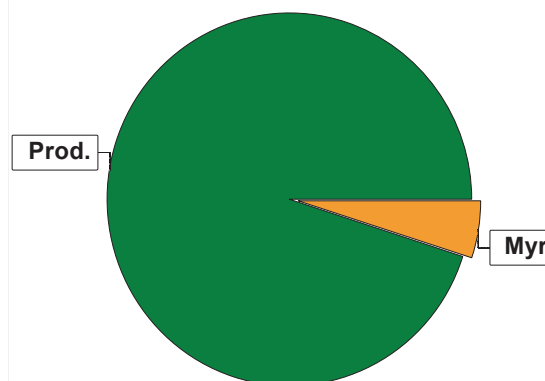


# Sammanställning över fastigheten

## Arealer

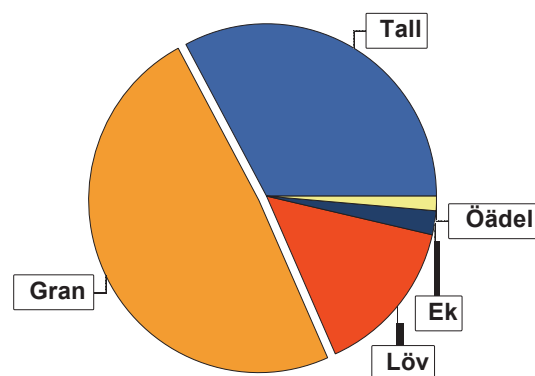
	hektar	%
Produktiv skogsmark	131,8	94
Myr/kärr/mosse	7,3	5
Berg/Hällmark	0,0	<1
Inäga/åker	0,0	<1
Väg och kraftledning (linjeavdrag)	1,2	<1
Annat	0,0	<1
<b>Summa landareal</b>	<b>140,3</b>	
Vatten	5,9	



I den produktiva arealen ingår:  
- ädellövskog med 3,3 ha

## Virkesförråd

	m <sup>3</sup> sk	%
<b>Totalt</b>		
m <sup>3</sup> sk	14574	
Tall	4776	33
Gran	7110	49
Löv	2160	15
Ek	330	2
Öadel	198	1
<b>Medeltal</b>		
m <sup>3</sup> sk per hektar	111	



## Bonitet

Fastighetens medelbonitet är beräknad till	m <sup>3</sup> sk per ha	7,3
--	--------------------------	-----

## Tillväxt

Tillväxt för perioden 2017 - 2026 beräknad med hänsyn till föreslagna åtgärder	m <sup>3</sup> sk per år	586
--	--------------------------	-----

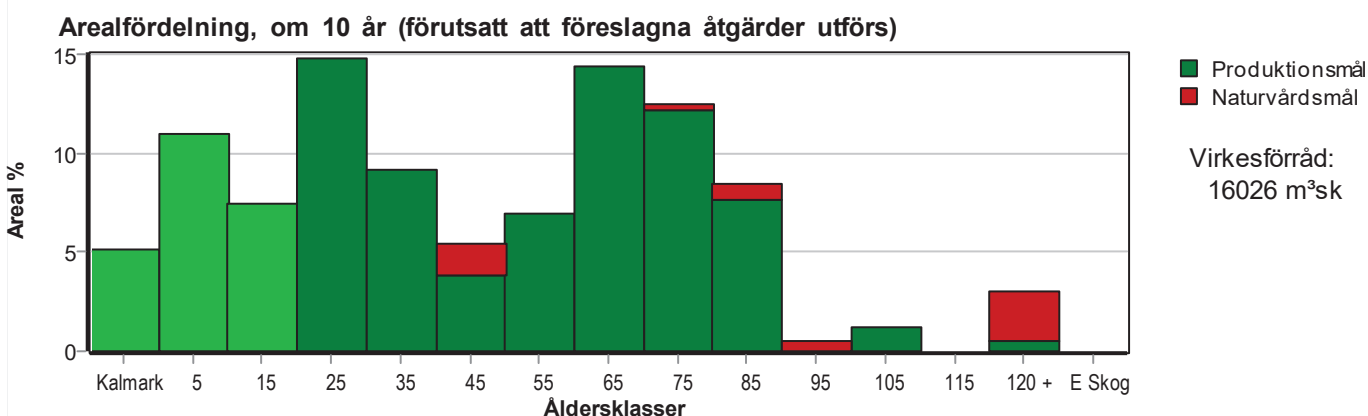
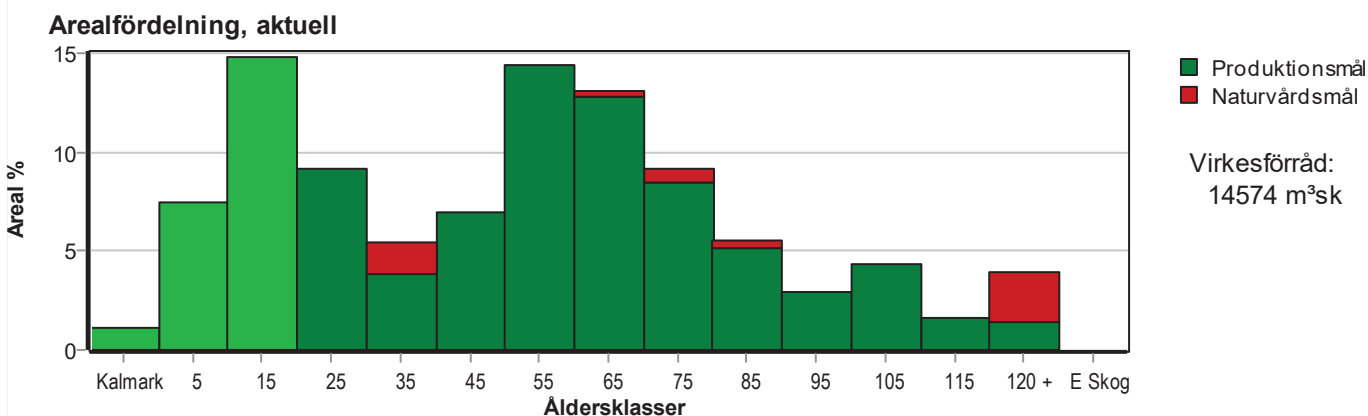
## Avverkningsförslag

	m <sup>3</sup> sk
Föryngringsavverkning	3307
Gallring	1104
<b>Totalt under perioden</b>	<b>4411</b>

Förväntad tillväxt första växtsäsongen	m <sup>3</sup> sk	640
	m <sup>3</sup> sk per ha	4,9

# Skogens fördelning på åldersklasser

Åldersklass	Areal		Virkesförråd						
	ha	%	Totalt m³sk	m³sk /ha	Gran %	Tall %	Löv %	Ek %	Öadel %
<b>Kalmark</b>	1,4	1							
- 9 år	9,8	7	48	5	86	2	12		
10 - 19	19,5	15	288	15	77	4	19		
20 - 29	12,1	9	1073	89	90		10		
30 - 39	7,2	5	856	119	66	8	26		
40 - 49	9,2	7	1249	136	70	3	28		
50 - 59	19,0	14	3031	160	62	26	12		
60 - 69	17,3	13	1586	92	20	62	18		
70 - 79	12,1	9	1841	152	45	31	24		
80 - 89	7,3	6	1890	259	60	33	7		
90 - 99	3,9	3	513	132	20	70	10		
100 - 109	5,7	4	1131	198	16	84			
110 - 119	2,1	2	198	94	4	92	4		
120 +	5,2	4	870	167		22	17	38	23
Lågproduktions(E) ÖF/Skikt									
<b>Summa/Medel</b>	<b>131,8</b>	<b>100</b>	<b>14574</b>	<b>111</b>	<b>49</b>	<b>33</b>	<b>15</b>	<b>2</b>	<b>1</b>



Aktuell andel kalmark och skog yngre än 20 år är 23 % (30,7 ha) och om 10 år (föresatt att föreslagna åtgärder utförs) 24 % (31,0 ha).

# Skogens fördelning på huggningsklasser

Huggningsklass	Areal		Virkesförråd						
	ha	%	Totalt m <sup>3</sup> sk	m <sup>3</sup> sk /ha	Gran %	Tall %	Löv %	Ek %	Öadel %
<b>Kalmark</b> K1	1,4	1							
K2									
<b>Röjningsskog</b> R1	6,0	5	10	2	69	10	21		
R2	24,9	19	366	15	79	4	18		
<b>Gallringsskog</b> G1	45,1	34	5441	121	66	21	12		
G2	2,6	2	398	153	16		84		
<b>Föryngrings- avverknings- skog</b> S1	19,5	15	2718	139	42	40	18		
S2	20,5	16	4220	206	45	52	3		
S3	4,4	3	346	79	7	74	19		
<b>Lågproducer- ande skog</b> E1									
E2									
E3									
<b>Överstånd/Skikt</b>									
<b>Målklass NS</b>									
<b>Målklass NO</b>	7,4	6	1075	145	7	8	36	31	18
<b>Summa/Medel</b>	131,8	100	14574	111	49	33	15	2	1

## Kalmark

### K1 Obehandlad kalmark

Mark där åtgärd(er) behövs för att erhålla tillfredsställande föryngring.

### K2 Behandlad kalmark

Mark som fullständigt behandlats med återväxt-åtgärder men där föryngringen inte säkerställts.

## Röjningsskog

### R1 Plantskog

Säkerställd föryngring upp till 1,3 m medelhöjd.

### R2 Ungskog

Skog som är över 1,3 m och som i utvecklings-hänseende motsvarar röjningsskog.

## Gallringsskog

### G1 Normal gallringsskog

Skog som är yngre än skyddsåldern (lägsta ålder för föryngringsavverkning).

### G2 Äldre gallringsskog

Skog som uppnått skyddsåldern och där nästa lämpliga åtgärd normalt är gallring.

## Föryngringsavverkningsskog

### S1 Skog som kan föryngringsavverkas

Normalt föreslås ingen avverkningsåtgärd under planperioden.

### S2 Skog som är mogen att föryngringsavverkas

Normalt infaller en avverkningsåtgärd under planperioden.

### S3 Skog i föryngringsbar ålder

Föryngringsavverkning bör dock inte utföras.

## Lågproducerande skog

### E1 Restskog

Skog som lämnats efter avverkning eller som uppkommit på grund av skada.

### E2 Gles skog

Gles skog eller skog av ett för marken olämpligt trädslag.

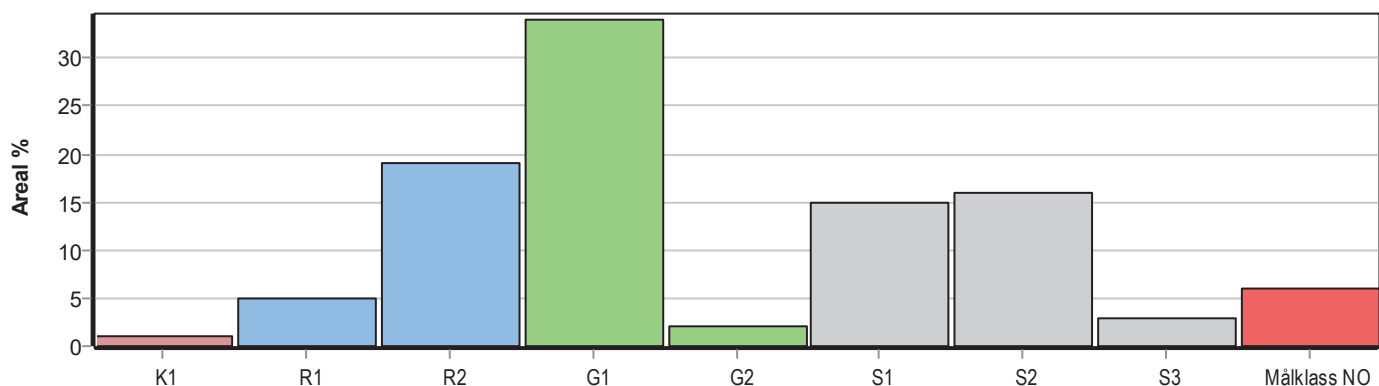
### E3 Skog av hagmarkskaraktär

Gles skog av hagmarkskaraktär.

## Naturvårdsmål NS/NO

**NS** Naturvårdsmål med skötsel

**NO** Naturvårdsmål, orört



# Avdelningsbeskrivning

Skifte: 0

<sup>2</sup> PG - Produktionsmål med miljöhänsyn

<sup>1</sup> i = grön kommentar, ii = generell kommentar, iii = åtgärdskommentar, iv = speciella värden

Avd nr	Areal ha (-Avdrag) [Skikt]	Å g o	Ålder år	Hkl Skikt	SI	Virkesförråd m <sup>3</sup> sk		Mål klass	Trädslag TGLBÄ	Med diam cm	Med höjd m	G-yta m <sup>2</sup>	Beskrivning	Åtgärd Alternativ	N ä r	Uttag inkl tillväxt		Årlig tillväxt m <sup>3</sup> sk per ha	Not <sup>1</sup>
						ha	avd									%	m <sup>3</sup> sk		
1	0,6	1	10	R2	G30	15	9	PG <sup>2</sup>	09100		4		Frisk (2)	Röjning	3	20		4,4	iv <sup>1</sup>
Spec värden: Sumpskog 5 %.																			
2	1,5	1	30	G1	G30	100	150	PG <sup>2</sup>	09100	12	12	18	Frisk (2)	Underv röj f gallring	2			7,3	iv <sup>1</sup>
Spec värden: Sumpskog 20 %.																			
3	0,6	1	80		B22	120	72	NO,b	21700	18	18	18	Torvmark Försumpat Död ved Blöt (4)	Ingen åtgärd				3,3	iv <sup>1</sup>
Målklass: NO - Naturvårdsmål, orört. Syftet är att bevara naturvärden.																			
Naturvård: Beskrivning Björkkärr på blöt torvmark och träd på socklar och tubvildning. Rikligt med vindfällor främst tallar. Mål Gynna och utveckla kärret med betydelse för vattenförsörjning och artrikedom. På sikt skapa ökad andel död ved, till gagn för ytterligare arter. Åtgärd Ingen åtgärd.																			
Spec värden: Sumpskog 95 %. Torvmark 100 %.																			
4	0,6	1	25	R2	G24	50	30	PG <sup>2</sup>	09100		7		Delv fuktigt Varier bonitet Frisk (2)	Underv röj f gallring Gallring	3	25	11	5,0	iv <sup>1</sup>
Spec värden: Sumpskog 40 %.																			
5	0,6	1	60	S1	G28	110	66	PG <sup>2</sup>	07300	26	20	14	Frisk (2)	Ingen åtgärd				4,4	iv <sup>1</sup>
Spec värden: Sumpskog 55 %.																			
6	1,5	2											Myr						

pcSKOG

Utskriven: 2017-10-02

Län: Kronobergs län Kommun: Ljungby Församling: Ryssby Långhult 3:3 Id: 78103000



# Avdelningsbeskrivning

Skifte: 0

<sup>2</sup> PG - Produktionsmål med miljöhänsyn

<sup>1</sup> i = grön kommentar, ii = generell kommentar, iii = åtgärdskommentar, iv = speciella värden

Avd nr	Areal ha (-Avdrag) [Skikt]	Å g o	Ålder år	Hkl Skikt	SI	Virkesförråd m <sup>3</sup> sk		Mål klass	Trädslag TGLBÄ	Med diam cm	Med höjd m	G-yta m <sup>2</sup>	Beskrivning	Åtgärd Alternativ	N ä r	Uttag inkl tillväxt		Årlig tillväxt m <sup>3</sup> sk per ha	Not <sup>1</sup>
						ha	avd									%	m <sup>3</sup> sk		
7	0,5	1	80	S2	G26	300	150	PG <sup>2</sup>	0X000	26	23	34	Frisk (2)	Föryng avv Markberedning (F) Plantering (F)	3	95	161	4,4	iv <sup>1</sup>
Spec värden: Sumpskog 30 %.																			
8	0,4	1	10	R2	G28	15	6	PG <sup>2</sup>	05500		4		Frisk (2)	Röjning	2	20		3,9	
9	1,2	1	30	G1	G32	150	180	PG <sup>2</sup>	09100	14	14	24	Frisk (2)	Gallring	2	25	60	9,7	iv <sup>1</sup>
Spec värden: Sumpskog 10 %.																			
10	3,9 (-0,1)	1 L	8	R2	G30	10	38	PG <sup>2</sup>	09100		4		Sitka ca 50% Frisk (2)	Röjning	3	20		3,6	ii,iv <sup>1</sup>
Spec värden: Sumpskog 20 %.																			
Generellt: Fuktstråk med lövskärm i mitten.																			
11	0,5	1	100	S2	G28	390	195	PG <sup>2</sup>	19000	36	27	38	Frisk (2)	Föryng avv Markberedning (F) Plantering (F) Återväxtkontroll (F)	1	95	185	1,1	
12	3,0	1	50	G1	T26	120	360	PG <sup>2</sup>	63100	16	15	18	Frisk (2)	Gallring	3	25	109	4,7	
13	1,5	1	90	S2	T20	150	225	PG <sup>2</sup>	X0000	28	19	20	Ga torvmark Frisk (2)	Föryng avv, fröträd	1	65	146	1,8	ii,iv <sup>1</sup>
Spec värden: Torvmark 100 %.																			
Generellt: Avverkad remsa i nv.																			

pcSKOG

Utskriven: 2017-10-02

Län: Kronobergs län Kommun: Ljungby Församling: Ryssby Långhult 3:3 Id: 78103000



# Avdelningsbeskrivning

Skifte: 0

<sup>2</sup> PG - Produktionsmål med miljöhänsyn

<sup>1</sup> i = grön kommentar, ii = generell kommentar, iii = åtgärdscommentar, iv = speciella värden

Avd nr	Areal ha (-Avdrag) [Skikt]	Å g o	Ålder år	Hkl Skikt	SI	Virkesförråd m <sup>3</sup> sk		Mål klass	Trädslag TGLBÄ	Med diam cm	Med höjd m	G-yta m <sup>2</sup>	Beskrivning	Åtgärd Alternativ	N ä r	Uttag inkl tillväxt		Årlig tillväxt m <sup>3</sup> sk per ha	Not <sup>1</sup>
						ha	avd									%	m <sup>3</sup> sk		
14	0,8	1	50	S1	B20	90	72	PG <sup>2</sup>	31600	18	16	14	Torvmark Fuktig (3)	Ingen åtgärd				3,9	iv <sup>1</sup>
Spec värden: Lövdominans A. Lövdominans F. Torvmark 100 %.																			
15	1,4	1	75	S1	G24	140	196	PG <sup>2</sup>	17200	24	19	18	Luckigt Frisk (2)	Ingen åtgärd				4,4	
16	0,7	1	55	G1	G20	100	70	PG <sup>2</sup>	07300	14	12	18	Ga torvmark Dikat Fuktig (3)	Gallring	3	25	21	3,6	iv <sup>1</sup>
Spec värden: Torvmark 100 %.																			
17	2,8 (-0,1)	1 L	45	G1	G32	200	540	PG <sup>2</sup>	07300	28	21	22	Olikåldrigt Luckigt Frisk (2)	Ingen åtgärd				9,3	ii <sup>1</sup>
Generellt: Fuktigt och mer löv i södra delen.																			
18	0,5	1	35	G1	G28	90	45	PG <sup>2</sup>	0X000	12	12	17	Blockigt Frisk (2)	Gallring	3	25	15	6,0	
19	0,6	1	40	G1	G32	200	120	PG <sup>2</sup>	0X000	26	19	26	Frisk (2)	Ingen åtgärd				10,6	
20	0,2	1	10	R2	G32	30	6	PG <sup>2</sup>	0X000		6		Frisk (2)	Röjning	3	20		5,4	
21	0,6	1	6	R1	G32	1	1	PG <sup>2</sup>	16300				Frisk (2)	Röjning	2	20		3,6	ii <sup>1</sup>
Generellt: Sitka i den norra delen.																			

pcSKOG

Utskriven: 2017-10-02

Län: Kronobergs län Kommun: Ljungby Församling: Ryssby Långhult 3:3 Id: 78103000



# Avdelningsbeskrivning

Skifte: 0

<sup>2</sup> PG - Produktionsmål med miljöhänsyn

<sup>1</sup> i = grön kommentar, ii = generell kommentar, iii = åtgärdscommentar, iv = speciella värden

Avd nr	Areal ha (-Avdrag) [Skikt]	Å g o	Ålder år	Hkl Skikt	SI	Virkesförråd m <sup>3</sup> sk		Mål klass	Trädslag TGLBÄ	Med diam cm	Med höjd m	G-yta m <sup>2</sup>	Beskrivning	Åtgärd Alternativ	N ä r	Uttag inkl tillväxt		Årlig tillväxt m <sup>3</sup> sk per ha	Not <sup>1</sup>
						ha	avd									%	m <sup>3</sup> sk		
22	0,1	1	80	S2	T28	320	32	PG <sup>2</sup>	81100	34	25	34	Frisk (2)	Förnyng avv Ingen åtgärd (A)	1	95	30	0,9	iii <sup>1</sup>
Åtgärder: Ingen åtgärd: Skyddsridå!																			
23	0,5 (-0,1)	1 L	25	G1	G34	110	44	PG <sup>2</sup>	0X000	14	13	20	Frisk (2)	Gallring	3	25	16	9,6	
24	1,0	1	15	R2	G32	30	30	PG <sup>2</sup>	09100		6		Frisk (2)	Röjning	3	20		6,5	
25	1,4 (-0,1)	1 L	40	G1	G32	200	260	PG <sup>2</sup>	0X000	24	19	26	Frisk (2)	Ingen åtgärd				10,6	
26	1,1 (-0,1)	1 L	40	G2	B26	110	110	K,b 20 %	03700	20	18	16	Flerskiktat Hassel Frisk (2)	Gallring	3	30	41	5,1	iv <sup>1</sup>
Målklass: K - Produktionsmål med förstärkt miljöhänsyn. Syftet är att bevara naturvärden. 20 % av arealen används till naturvård.																			
Naturvård: Beskrivning Björkskog med grova björkar och hasselbuskar på gammal torvmark. Mål Säkerställa lövandel och artvariation, på sikt skapa ökad andel gamla och grova lövträd. Åtgärd Gallring, gynna grova lövträd och spara hasselbuskarna.																			
Spec värden: Lövdominans A. Lövdominans F.																			
27	3,6 (-0,3)	1 L	150		E26	200	660	NO,b	00208	30	25	20	Naturvård Nyckelbiotop Ädellöv enligt lag Frisk (2)	Ingen åtgärd				5,3	iv <sup>1</sup>
Målklass: NO - Naturvårdsmål, orört. Syftet är att bevara naturvärden.																			
Naturvård: Beskrivning Nyckelbiotop enligt inventering av Skogsstyrelsen. Kulturhistorisk mark med odlingsrösen och gammal beteshävd. Örtrik och artrik ädellövskog med ek, lind, lönn, björk, asp, ask, rönn och hassel. Flera gamla och grova ekar, även hamlade träd. Inslag av död ved i olika nedbrytningsstadier. Mål Säkerställa lövandel och artvariation. Bevara ett kontinuerligt inslag av död ved. Åtgärd Ingen åtgärd. Eventuella åtgärder bör ske i samråd med Skogsstyrelsen.																			
Spec värden: Lövdominans A. Nyckelbiotop 55 %.																			

pcSKOG

Utskriven: 2017-10-02

Län: Kronobergs län Kommun: Ljungby Församling: Ryssby Långhult 3:3 Id: 78103000



# Avdelningsbeskrivning

Skifte: 0

<sup>2</sup> PG - Produktionsmål med miljöhänsyn

<sup>1</sup> i = grön kommentar, ii = generell kommentar, iii = åtgärdscommentar, iv = speciella värden

Avd nr	Areal ha (-Avdrag) [Skikt]	Å g o	Ålder år	Hkl Skikt	SI	Virkesförråd m <sup>3</sup> sk		Mål klass	Trädslag TGLBÄ	Med diam cm	Med höjd m	G-yta m <sup>2</sup>	Beskrivning	Åtgärd Alternativ	N ä r	Uttag inkl tillväxt		Årlig tillväxt m <sup>3</sup> sk per ha	Not <sup>1</sup>
						ha	avd									%	m <sup>3</sup> sk		
28	1,7 (-0,1)	1 L	70	G2	B24	180	288	K,b 50 %	01900	34	22	20	Ga torvmark Flerskiktat Frisk (2)	Gallring Ingen åtgärd (A)	3	30	98	4,4	iv <sup>1</sup>
Målklass: K - Produktionsmål med förstärkt miljöhänsyn. Syftet är att bevara naturvärden. 50 % av arealen används till naturvård.																			
Naturvård: Beskrivning Gammal dikad torvmark med grova aspar och björkar samt rönn och sälj. Rikt buskskikt bla med hassel. Mål Säkerställa lövandel och artvariation, på sikt skapa ökad andel grova lövträd. Åtgärd Gallring, gynna grova lövträd.																			
Spec värden: Lövdominans A. Lövdominans F. Torvmark 100 %. Nyckelbiotop 5 %.																			
29	1,0	1	40	G1	B20	70	70	PG <sup>2</sup>	20800	18	16	10	Torvmark Blöt (4)	Ingen åtgärd				3,7	iv <sup>1</sup>
Spec värden: Torvmark 100 %.																			
30	1,6	2											Myr						
31	0,4	1	60		T20	80	32	NO,b	51400	20	18	12	Torvmark Försumpat Död ved Blöt (4)	Ingen åtgärd				2,8	iv <sup>1</sup>
Målklass: NO - Naturvårdsmål, orört. Syftet är att bevara naturvärden.																			
Naturvård: Beskrivning Skitad blandskog på blöt torvmark med buskskikt. Tidvis översvämningssområde vid å med en del träd på stylvor och tuvor/strukturer. Några vindfällen och torrträd. Mål Bevara en översvämningsskog med vattenhållande effekt och artrikedom vid myrområde. Mer död ved kommer bildas efter som. Åtgärd Ingen åtgärd.																			
Spec värden: Sumpskog 95 %. Torvmark 100 %.																			
32	1,6	1	130	S3	T14	90	144	PG <sup>2</sup>	90100	28	15	14	Torvmark Fuktig (3)	Förnyg avv, fröträd Ingen åtgärd (A)	3	65	103	1,3	iv <sup>1</sup>
Spec värden: Sumpskog 100 %. Torvmark 100 %.																			

pcSKOG

Utskriven: 2017-10-02

Län: Kronobergs län Kommun: Ljungby Församling: Ryssby  
Långhult 3:3 Id: 78103000



# Avdelningsbeskrivning

Skifte: 0

<sup>2</sup> PG - Produktionsmål med miljöhänsyn

<sup>1</sup> i = grön kommentar, ii = generell kommentar, iii = åtgärdscommentar, iv = speciella värden

Avd nr	Areal ha (-Avdrag) [Skikt]	Å g o	Ålder år	Hkl Skikt	SI	Virkesförråd m <sup>3</sup> sk		Mål klass	Trädslag TGLBÄ	Med diam cm	Med höjd m	G-yta m <sup>2</sup>	Beskrivning	Åtgärd Alternativ	N ä r	Uttag inkl tillväxt		Årlig tillväxt m <sup>3</sup> sk per ha	Not <sup>1</sup>
						ha	avd									%	m <sup>3</sup> sk		
33	0,8	1	60	S2	B20	70	56	PG <sup>2</sup>	21700	18	16	12	Torvmark Fuktig (3)	Avverkning ÖF Röjning Barr (F)	3 3	60	39	1,7	iii,iv <sup>1</sup>
Spec värden: Lövdominans A. Lövdominans F. Sumpskog 100 %. Torvmark 100 %.																			
Åtgärder: Röjning Barr: Granunderväxt																			
34	1,2	1	25	G1	G28	100	120	PG <sup>2</sup>	0X000	12	12	18	Frisk (2)	Gallring	2	25	43	8,3	
35	2,3	1	70	S2	G26	180	414	PG <sup>2</sup>	37000	26	21	22	Ojämnt Frisk (2)	Ingen åtgärd				6,0	iv <sup>1</sup>
Spec värden: Sumpskog 5 %.																			
36	0,9	1	80	S2	G26	260	234	PG <sup>2</sup>	46000	28	23	30	Frisk (2)	Förnyg avv Markberedning (F) Plantering (F)	1 2 2	95	222	0,9	iv <sup>1</sup>
Spec värden: Sumpskog 40 %.																			
37	0,8	1	90	S1	T20	110	88	PG <sup>2</sup>	61300	24	19	14	Torvmark Dikat Övrig (99)	Ingen åtgärd				2,7	iv <sup>1</sup>
Spec värden: Sumpskog 100 %. Torvmark 100 %.																			
38	0,2	1	40	G1	G26	70	14	PG <sup>2</sup>	28000	14	13	14	Frisk (2)	Gallring	3	25	5	4,4	iv <sup>1</sup>
Spec värden: Sumpskog 60 %.																			
39	1,2 (-0,1)	1 L	10	R2	G30	15	16	PG <sup>2</sup>	08200		4		Frisk (2)	Röjning	3	20		4,3	iv <sup>1</sup>
Spec värden: Sumpskog 10 %.																			

pcSKOG

Utskriven: 2017-10-02

Län: Kronobergs län Kommun: Ljungby Församling: Ryssby  
Långhult 3:3 Id: 78103000



# Avdelningsbeskrivning

Skifte: 0

<sup>2</sup> PG - Produktionsmål med miljöhänsyn

<sup>1</sup> i = grön kommentar, ii = generell kommentar, iii = åtgärdskommentar, iv = speciella värden

Avd nr	Areal ha (-Avdrag) [Skikt]	Å g o	Ålder år	Hki Skikt	SI	Virkesförråd m <sup>3</sup> sk		Mål klass	Trädslag TGLBÅ	Med diam cm	Med höjd m	G-yta m <sup>2</sup>	Beskrivning	Åtgärd Alternativ	N ä r	Uttag inkl tillväxt		Årlig tillväxt m <sup>3</sup> sk per ha	Not <sup>1</sup>
						ha	avd									%	m <sup>3</sup> sk		
40	2,7	1	55	S1	G26	170	459	PG <sup>2</sup>	55000	24	18	20	Frisk (2)	Ingen åtgärd				6,9	iv <sup>1</sup>
Spec värden: Sumpskog 45 %.																			
41	1,2 (-0,1)	1 2	35	G1	G30	140	154	PG <sup>2</sup>	0X000	14	13	20	Frisk (2) Avdrag: myr	Gallring	2	25	51	8,2	ii,iv <sup>1</sup>
Spec värden: Sumpskog 50 %. Generellt: Myrfläck ca 1 ha i mitten.																			
42	0,7	1	15	R2	G28	20	14	PG <sup>2</sup>	08200		5		Delv fuktigt Ojämnt Frisk (2)	Röjning	3	20		4,7	iv <sup>1</sup>
Spec värden: Sumpskog 65 %.																			
43	1,7	1	70	S1	T20	90	153	PG <sup>2</sup>	61300	20	15	14	Torvmark Övrig (99)	Ingen åtgärd				2,7	iv <sup>1</sup>
Spec värden: Sumpskog 100 % Torvmark 100 %.																			
44	0,7	1	110	S3	T14	60	42	PG <sup>2</sup>	62200	28	14	10	Torvmark Övrig (99)	Ingen åtgärd Föryng avv, skärm (A)	2	65		1,4	iv <sup>1</sup>
Spec värden: Sumpskog 100 % Torvmark 100 %.																			
45	1,3	1	25	G1	G28	80	104	PG <sup>2</sup>	08200	10	9	16	Frisk (2)	Underv röj f gallring Gallring	3 3	25	38	7,0	iv <sup>1</sup>
Spec värden: Sumpskog 25 %.																			
46	5,5	1	55	G1	G28	170	935	PG <sup>2</sup>	18100	22	19	22	Ojämnt Frisk (2)	Ingen åtgärd				7,0	

pcSKOG

Utskriven: 2017-10-02

Län: Kronobergs län Kommun: Ljungby Församling: Ryssby  
Långhult 3:3 Id: 78103000



# Avdelningsbeskrivning

Skifte: 0

<sup>2</sup> PG - Produktionsmål med miljöhänsyn

<sup>1</sup> i = grön kommentar, ii = generell kommentar, iii = åtgärdskommentar, iv = speciella värden

Avd nr	Areal ha (-Avdrag) [Skikt]	Å g o	Ålder år	Hki Skikt	SI	Virkesförråd m <sup>3</sup> sk		Mål klass	Trädslag TGLBÅ	Med diam cm	Med höjd m	G-yta m <sup>2</sup>	Beskrivning	Åtgärd Alternativ	N ä r	Uttag inkl tillväxt		Årlig tillväxt m <sup>3</sup> sk per ha	Not <sup>1</sup>
						ha	avd									%	m <sup>3</sup> sk		
47	1,8	1	70	S1	T24	220	396	PG <sup>2</sup>	63100	26	19	26	Frisk (2)	Ingen åtgärd				5,9	iv <sup>1</sup>
Spec värden: Sumpskog 20 %.																			
48	0,8	1	60	G1	G18	80	64	PG <sup>2</sup>	26200	14	13	16	Torvmark Luckigt Fuktig (3)	Gallring	3	25	19	2,8	iv <sup>1</sup>
Spec värden: Sumpskog 100 % Torvmark 100 %.																			
49	0,8	1	90	S2	G24	180	144	PG <sup>2</sup>	36100	28	22	20	Luckigt Frisk (2)	Föryng avv Markberedning (F) Plantering (F) Återväxtkontroll (F)	1 2 2 3	95	137	0,6	iv <sup>1</sup>
Spec värden: Sumpskog 90 %.																			
50	0,8	1	90	S3	T14	70	56	PG <sup>2</sup>	71200	24	14	10	Torvmark Olikåldrigt Svåråtkomligt Övrig (99)	Ingen åtgärd Föryng avv, fröträd (A)	3	65		1,8	iv <sup>1</sup>
Naturvård: Olikåldrig skiktad tallskog på fuktig torvmark med buskskikt och tuvbildning. Några torrträd. Kan skärmtällas men också lämnas. Spec värden: Sumpskog 95 % Torvmark 100 %.																			
51	2,9	1	80	S2	G26	280	812	PG <sup>2</sup>	45100	26	23	28	Frisk (2)	Föryng avv Markberedning (F) Plantering (F) Återväxtkontroll (F)	1 2 2 3	95	771	0,9	iv <sup>1</sup>
Spec värden: Sumpskog 15 %.																			

pcSKOG

Utskriven: 2017-10-02

Län: Kronobergs län Kommun: Ljungby Församling: Ryssby  
Långhult 3:3 Id: 78103000



# Avdelningsbeskrivning

Skifte: 0

<sup>2</sup> PG - Produktionsmål med miljöhänsyn

<sup>1</sup> i = grön kommentar, ii = generell kommentar, iii = åtgärdskommentar, iv = speciella värden

Avd nr	Areal ha (-Andrag) [Skikt]	Ägo	Alder år	Hkl Skikt	SI	Virkesförråd m <sup>3</sup> sk		Mål klass	Trädslag TGLBÄ	Med diam cm	Med höjd m	G-yta m <sup>2</sup>	Beskrivning	Åtgärd Alternativ	När	Uttag inkl tillväxt		Årlig tillväxt m <sup>3</sup> sk per ha	Not <sup>1</sup>
						ha	avd									%	m <sup>3</sup> sk		
52	7,9 (-0,1) L	1	15	R2	G28	10	78	PG <sup>2</sup>	17200			4	Frisk (2)	Röjning	3	20		2,9	iv <sup>1</sup>
Spec värden: Sumpskog 5 %.																			
53	0,4	1	4	R1	G28	1	0	PG <sup>2</sup>	08200				Frisk (2)	Röjning	2	20		3,0	
54	1,1	1	3	R1	G28	1	1	PG <sup>2</sup>	08200				Frisk (2)	Röjning	2	20		3,0	
55	0,6	1	40	G1	G22	60	36	PG <sup>2</sup>	08200	16	9	12	Torvskador Olikåldrigt Fuktig (3)	Underv röj f gallring Gallring	3 3		12	3,5	iv <sup>1</sup>
Spec värden: Sumpskog 100 %.																			
56	2,5	1	55	S1	G26	160	400	PG <sup>2</sup>	08200	24	18	20	Frisk (2)	Ingen åtgärd				6,4	iv <sup>1</sup>
Spec värden: Sumpskog 85 %.																			
57	1,0	1	25	R2	G22	10	10	PG <sup>2</sup>	16300	4	4		Torvmark Ojämnt Övrig (99)	Röjning	3	20		1,6	iv <sup>1</sup>
Spec värden: Sumpskog 80 %. Torvmark 100 %.																			
58	1,5	1	65	S1	T24	100	150	PG <sup>2</sup>	62200	26	16	16	Torvmark Dikat Övrig (99)	Ingen åtgärd				3,5	iv <sup>1</sup>
Spec värden: Sumpskog 70 %. Torvmark 100 %.																			
59	0,6	1	30	G1	T28	110	66	PG <sup>2</sup>	60400	16	15	18	Frisk (2)	Gallring	3	25	22	6,5	iv <sup>1</sup>
Spec värden: Sumpskog 75 %.																			

pcSKOG

Utskriven: 2017-10-02

Län: Kronobergs län Kommun: Ljungby Församling: Ryssby Långhult 3:3 Id: 78103000



# Avdelningsbeskrivning

Skifte: 0

<sup>2</sup> PG - Produktionsmål med miljöhänsyn

<sup>1</sup> i = grön kommentar, ii = generell kommentar, iii = åtgärdskommentar, iv = speciella värden

Avd nr	Areal ha (-Andrag) [Skikt]	Ägo	Alder år	Hkl Skikt	SI	Virkesförråd m <sup>3</sup> sk		Mål klass	Trädslag TGLBÄ	Med diam cm	Med höjd m	G-yta m <sup>2</sup>	Beskrivning	Åtgärd Alternativ	När	Uttag inkl tillväxt		Årlig tillväxt m <sup>3</sup> sk per ha	Not <sup>1</sup>
						ha	avd									%	m <sup>3</sup> sk		
60	3,0	1	55	G1	G26	190	570	PG <sup>2</sup>	46000	20	18	26	Ojämnt Frisk (2)	Gallring	2	25	170	6,7	iii,iv <sup>1</sup>
Spec värden: Sumpskog 60 %.																			
Åtgärder: Gallring: Delvis gallrat, vid myren.																			
61	2,6 (-0,1) L	1	15	R2	G28	10	25	PG <sup>2</sup>	17200	4	3		Frisk (2)	Röjning	3	20		2,9	iv <sup>1</sup>
Spec värden: Sumpskog 20 %.																			
62	0,3	1	55	S1	G26	150	45	PG <sup>2</sup>	36100	20	18	22	Frisk (2)	Ingen åtgärd				6,2	
63	0,9	1	40	S1	B22	70	63	PG <sup>2</sup>	23500	22	18	10	Dikat Delv torvmark Fuktig (3)	Ingen åtgärd				4,1	iv <sup>1</sup>
Spec värden: Lövdominans A. Lövdominans F. Sumpskog 80 %. Torvmark 100 %.																			
64	2,8	1	60	G1	T18	60	168	PG <sup>2</sup>	X0000	16	13	10	Torvmark Övrig (99)	Ingen åtgärd				2,5	iv <sup>1</sup>
Spec värden: Sumpskog 20 %. Torvmark 100 %.																			
65	5,2	1	100	S2	T18	180	936	PG <sup>2</sup>	X0000	30	18	20	Torvmark Övrig (99)	Förnyg avv, fröträdd Återväxtkontroll (F)	1 2	65	608	1,8	ii,iv <sup>1</sup>
Spec värden: Sumpskog 75 %. Torvmark 100 %.																			
Generellt: Dikat (rensat?) med upptagen stickväg.																			
66	3,2	1	13	R2	G30	25	80	PG <sup>2</sup>	08200	5	6		Frisk (2)	Röjning	3	20		5,2	iv <sup>1</sup>
Spec värden: Sumpskog 35 %.																			

pcSKOG

Utskriven: 2017-10-02

Län: Kronobergs län Kommun: Ljungby Församling: Ryssby Långhult 3:3 Id: 78103000





# Avdelningsbeskrivning

Skifte: 0

<sup>2</sup> PG - Produktionsmål med miljöhänsyn

<sup>1</sup> i = grön kommentar, ii = generell kommentar, iii = åtgärdscommentar, iv = speciella värden

Avd nr	Areal ha (-Avdrag) [Skikt]	Å g o	Ålder år	Hki Skikt	SI	Virkesförråd m <sup>3</sup> sk		Mål klass	Trädslag TGLBÅ	Med diam cm	Med höjd m	G-yta m <sup>2</sup>	Beskrivning	Åtgärd Alternativ	N ä r	Uttag inkl tillväxt		Årlig tillväxt m <sup>3</sup> sk per ha	Not <sup>1</sup>	
						ha	avd									%	m <sup>3</sup> sk			
67	0,9	1	80	S2	G26	220	198	PG <sup>2</sup>	46000	28	23	24	Frisk (2)	Föryng avv Markberedning (F) Plantering (F) Återväxtkontroll (F)	1 2 2 3	95	188	0,8	iv <sup>1</sup>	
Spec värden: Sumpskog 25 %.																				
68	0,9	1	40	G1	G20	40	36	PG <sup>2</sup>	16300	12	8	8	Torvmark Övrig (99)	Underv röj f gallring Gallring	3 3		25	12	2,4	iv <sup>1</sup>
Spec värden: Sumpskog 80 %. Torvmark 100 %.																				
69	4,5	1	60	S1	T24	140	630	PG <sup>2</sup>	53200	24	18	16	Delv fuktigt Frisk (2)	Ingen åtgärd					4,8	iv <sup>1</sup>
Spec värden: Sumpskog 45 %.																				
70	3,5	2											Myr							
71	0,3	1	60	G1	T22	140	42	PG <sup>2</sup>	62200	22	16	22	Frisk (2)	Ingen åtgärd					4,6	iv <sup>1</sup>
Spec värden: Sumpskog 65 %.																				
72	0,3	1	0	K1	T14	0	0	PG <sup>2</sup>					Torvmark Övrig (99)	Återväxtkontroll	3					iv <sup>1</sup>
Spec värden: Sumpskog 80 %. Torvmark 100 %.																				
73	3,5	1	60	G1	T14	60	210	PG <sup>2</sup>	90100	14	13	10	Torvmark Svåråtkomligt Övrig (99)	Ingen åtgärd					2,2	iv <sup>1</sup>
Spec värden: Sumpskog 75 %. Torvmark 100 %.																				

pcSKOG

Utskriven: 2017-10-02

Län: Kronobergs län Kommun: Ljungby Församling: Ryssby  
Långhult 3:3 Id: 78103000



# Avdelningsbeskrivning

Skifte: 0

<sup>2</sup> PG - Produktionsmål med miljöhänsyn

<sup>1</sup> i = grön kommentar, ii = generell kommentar, iii = åtgärdscommentar, iv = speciella värden

Avd nr	Areal ha (-Avdrag) [Skikt]	Å g o	Ålder år	Hki Skikt	SI	Virkesförråd m <sup>3</sup> sk		Mål klass	Trädslag TGLBÅ	Med diam cm	Med höjd m	G-yta m <sup>2</sup>	Beskrivning	Åtgärd Alternativ	N ä r	Uttag inkl tillväxt		Årlig tillväxt m <sup>3</sup> sk per ha	Not <sup>1</sup>	
						ha	avd									%	m <sup>3</sup> sk			
74	2,1	1	60	G1	T18	80	168	PG <sup>2</sup>	90100	18	13	14	Torvmark Övrig (99)	Ingen åtgärd					2,9	iv <sup>1</sup>
Spec värden: Sumpskog 85 %. Torvmark 100 %.																				
75	0,5	1	110	S2	T16	150	75	PG <sup>2</sup>	X0000	30	17	20	Torvmark Övrig (99)	Föryng avv, fröträd Ingen åtgärd (A)	1	65	49	1,4	ii,iii,iv <sup>1</sup>	
Spec värden: Sumpskog 90 %. Torvmark 100 %.																				
Generellt: Remsa avverkad basväg.																				
Åtgärder: Föryng avv, fröträd: Kälad mark. Ingen åtgärd: Svåråtkomligt.																				
76	2,7	1	25	G1	G30	120	324	PG <sup>2</sup>	09100	12	11	20	Frisk (2)	Gallring	2	25	113	9,3	iv <sup>1</sup>	
Spec värden: Sumpskog 45 %.																				
77	1,0	1	70		B22	80	80	NO,b	42400	22	16	12	Torvmark Olikåldrigt Flerskiktat Fuktig (3)	Ingen åtgärd					2,9	i,iv <sup>1</sup>
Målklass: NO - Naturvårdsmål, orört. Syftet är att bevara naturvärden.																				
Naturvård: Beskrivning Olikåldrigt blandskog på fuktig torvmark, skiktat och luckigt. Riktigt med lavar på träden. Några vindfällan. Mål Bevara biotopen är för vattenbalans, artrikedom och början till död ved.																				
Åtgärd Ingen åtgärd.																				
Spec värden: Sumpskog 75 %. Torvmark 100 %.																				
78	5,9	6											Vatten							
79	0,2	1	35	G1	G30	150	30	PG <sup>2</sup>	37000	15	14	26	Frisk (2)	Gallring	1	25	8	7,7	iv <sup>1</sup>	
Spec värden: Sumpskog 100 %.																				

pcSKOG

Utskriven: 2017-10-02

Län: Kronobergs län Kommun: Ljungby Församling: Ryssby  
Långhult 3:3 Id: 78103000



# Avdelningsbeskrivning

Skifte: 0

<sup>2</sup> PG - Produktionsmål med miljöhänsyn

<sup>1</sup> i = grön kommentar, ii = generell kommentar, iii = åtgärdscommentar, iv = speciella värden

Avd nr	Areal ha (-Avdrag) [Skikt]	Å g o	Ålder år	Hkt Skikt	SI	Virkesförråd m <sup>3</sup> sk		Mål klass	Trädslag TGLBÅ	Med diam cm	Med höjd m	G-yta m <sup>2</sup>	Beskrivning	Åtgärd Alternativ	N ä r	Uttag inkl tillväxt		Årlig tillväxt m <sup>3</sup> sk per ha	Not <sup>1</sup>
						ha	avd									%	m <sup>3</sup> sk		
80	0,5	1	50	G1	B24	240	120	PG <sup>2</sup>	04600	22	20	28	Torvmark Dikat Fuktig (3)	Galling	1	25	30	7,5	iv <sup>1</sup>
Spec värden: Lövdominans A. Lövdominans F. Sumpskog 100 %. Torvmark 100 %.																			
81	1,4	1	80	S2	G26	280	392	PG <sup>2</sup>	28000	28	22	30	Röta Frisk (2)	Föryng avv Markberedning (F) Plantering (F) Återväxtkontroll (F)	1 2 2 3	95	372	1,0	iv <sup>1</sup>
Spec värden: Sumpskog 20 %.																			
82	0,5	1	10	R2	G26	4	2	PG <sup>2</sup>	08200		2		Ojämnt Delv blockigt Frisk (2)	Röjning	3	20		3,3	
83	1,1	1	0	K1	T14	0	0	PG <sup>2</sup>					Torvmark Övrig (99)	Ingen åtgärd Plantering (A)	1				iii,iv <sup>1</sup>
Spec värden: Sumpskog 75 %. Torvmark 100 %.																			
Åtgärder: Plantering: Kan självföryngras?																			
84	2,1	1	35		B20	110	231	NO.b	12700	14	15	16	Torvmark Försumpat Blöt (4)	Ingen åtgärd				6,6	i,iv <sup>1</sup>
Målklass: NO - Naturvårdsmål, orört. Syftet är att bevara naturvärden.																			
Naturvård: Beskrivning Björkkärr med lite barrskog samt med buskskikt fattigris bl.a. pors. Mål Bevara biotopen som är viktig för sin vattenhållning och biologiska mångfald rikt på skikt och arter. Åtgärd Ingen åtgärd.																			
Spec värden: Sumpskog 90 %. Torvmark 100 %.																			
85	0,6	2											Myr						

pcSKOG

Utskriven: 2017-10-02

Län: Kronobergs län Kommun: Ljungby Församling: Ryssby  
Långhult 3:3 Id: 78103000



# Avdelningsbeskrivning

Skifte: 0

<sup>2</sup> PG - Produktionsmål med miljöhänsyn

<sup>1</sup> i = grön kommentar, ii = generell kommentar, iii = åtgärdscommentar, iv = speciella värden

Avd nr	Areal ha (-Avdrag) [Skikt]	Å g o	Ålder år	Hkt Skikt	SI	Virkesförråd m <sup>3</sup> sk		Mål klass	Trädslag TGLBÅ	Med diam cm	Med höjd m	G-yta m <sup>2</sup>	Beskrivning	Åtgärd Alternativ	N ä r	Uttag inkl tillväxt		Årlig tillväxt m <sup>3</sup> sk per ha	Not <sup>1</sup>
						ha	avd									%	m <sup>3</sup> sk		
86	0,3	1	130	S2	T16	220	66	PG <sup>2</sup>	X0000	34	20	26	Torvmark Övrig (99)	Föryng avv, fröträd Ingen åtgärd (A)	1	65	43	1,7	iii,iv <sup>1</sup>
Spec värden: Sumpskog 100 %. Torvmark 100 %.																			
Åtgärder: Föryng avv, fröträd: Spara sjökant. Ingen åtgärd: Svåråtkomligt.																			
87	0,9	1	110	S2	T12	90	81	PG <sup>2</sup>	X0000	22	13	16	Torvmark Övrig (99)	Föryng avv, fröträd Ingen åtgärd (A)	1	65	53	0,9	iii,iv <sup>1</sup>
Spec värden: Sumpskog 70 %. Torvmark 100 %.																			
Åtgärder: Föryng avv, fröträd: Kälad mark. Ingen åtgärd: Svåråtkomligt.																			
88	1,3	1	70	S3	T16	80	104	PG <sup>2</sup>	61300	22	13	12	Torvmark Övrig (99)	Ingen åtgärd				2,3	iv <sup>1</sup>
Spec värden: Sumpskog 80 %. Torvmark 100 %.																			
89	2,8	1	4	R1	G28	2	6	PG <sup>2</sup>	17200				Delv blockigt Frisk (2)	Röjning	2	20		3,0	ii <sup>1</sup>
Generellt: Äldre dunge i mitten ca 0,2 ha.																			
90	1,1	1	4	R1	G26	1	1	PG <sup>2</sup>	35200				Ojämnt Frisk (2)	Röjning	3	20		2,8	ii <sup>1</sup>
Generellt: Något äldre dunge i mitten ca 0,5 ha.																			
91	1,5	1	15	R2	G28	15	23	PG <sup>2</sup>	17200	4	4	4	Frisk (2)	Röjning	3	20		3,9	
92	1,0	1	75	S2	G26	210	210	PG <sup>2</sup>	0X000	28	23	20	Delv blockigt Ojämnt Frisk (2)	Föryng avv Markberedning (F) Plantering (F)	1 2 2	95	200	0,8	

pcSKOG

Utskriven: 2017-10-02

Län: Kronobergs län Kommun: Ljungby Församling: Ryssby  
Långhult 3:3 Id: 78103000



# Avdelningsbeskrivning

Skifte: 0

<sup>2</sup> PG - Produktionsmål med miljöhänsyn

<sup>1</sup> i = grön kommentar, ii = generell kommentar, iii = åtgärdscommentar, iv = speciella värden

Avd nr	Areal ha (-Avdrag) [Skikt]	Å g o	Alder år	Hkl Skikt	SI	Virkesförråd m <sup>3</sup> sk		Mål klass	Trädslag TGLBÄ	Med diam cm	Med höjd m	G-yta m <sup>2</sup>	Beskrivning	Åtgärd Alternativ	N ä r	Uttag inkl tillväxt		Årlig tillväxt m <sup>3</sup> sk per ha	Not <sup>1</sup>
						ha	avd									%	m <sup>3</sup> sk		
93	4,9	1	25	G1	G28	90	441	PG <sup>2</sup>	09100	12	12	16	Ojämnt Frisk (2)	Gallring	2	25	158	7,7	